RÉPUBLIQUE FRANÇAISE
*Liberté Égalité Fraternité*

GÉORISQUES

# Rapport de risques

**Adresse recherchée :**

8 Rue Octave Terrillon,

21121 Fontaine-lès-Dijon

Ce rapport de risques est délivré à titre informatif.
Il a pour but de vous montrer une vision simplifiée des risques naturels et technologiques situés près de chez vous.

Vous pouvez consulter nos conditions d'utilisation sur :
georisques.gouv.fr/cgu

## 6 Risques naturels identifiés :

| | à mon adresse : | sur ma commune : |
|---|---|---|
| INONDATION | INCONNU | EXISTANT |
| REMONTÉE DE NAPPE | PAS DE RISQUE CONNU | EXISTANT |
| SÉISME | FAIBLE | FAIBLE |
| MOUVEMENTS DE TERRAIN | INCONNU | EXISTANT |
| RETRAIT GONFLEMENT DES ARGILES | IMPORTANT | IMPORTANT |
| RADON | FAIBLE | FAIBLE |

## 2 Risques technologiques identifiés :

| | à mon adresse : | sur ma commune : |
|---|---|---|
| CANALISATIONS DE TRANSPORT DE MATIÈRES DANGEREUSES | NON CONCERNÉ | CONCERNÉ |
| POLLUTION DES SOLS | CONCERNÉ | CONCERNÉ |

RÉPUBLIQUE FRANÇAISE
Liberté
Égalité
Fraternité

GÉORISQUES

Rapport de risques

8 Rue Octave Terrillon,
21121 Fontaine-lès-Dijon

# Risque d'inondation près de chez moi

**Risque à mon adresse** INCONNU

**Risque sur la commune** EXISTANT

L'inondation est une submersion, rapide ou lente, d'une zone habituellement hors de l'eau.

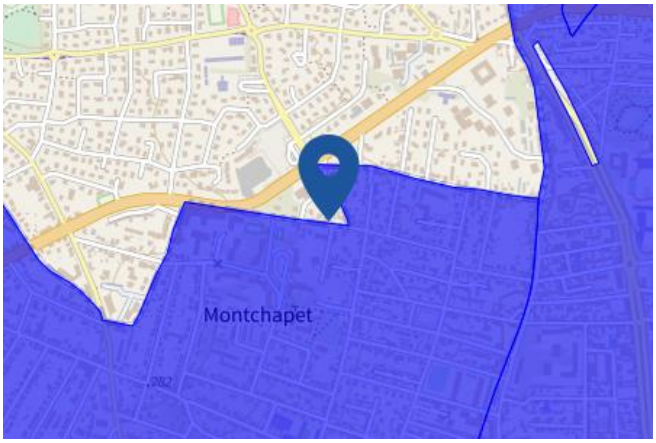


Prescription hors zone d'aléa
Prescriptions
Interdiction
Interdiction stricte
Zone à risque d'inondation entrainant une servitude d'utilité publique
Délaissement possible
Expropriation possible
Zones hors prescription
Non identifié

## Les types de risques d'inondation à mon adresse

- Par ruissellement et coulée de boue
  L'inondation par ruissellement se produit lorsque les eaux de pluie ne peuvent pas ou plus s'infiltrer dans le sol. En ville, ces eaux de pluies peuvent saturer rapidement les réseaux d'évacuation et emprunter alors les rues en créant des courants dangereux. En milieu rural, le ruissellement peut se transformer en coulée de boue.

## Informations détaillées :

### AZI : Côte viticole

L'atlas des zones inondables (AZI) vise à faciliter la connaissance des risques d'inondations par les collectivités territoriales, les services de l'État et le public.

### DDRM : DDRM21

Dans son Dossier Départemental des Risques Majeurs (DDRM), la préfecture a classé votre commune à risque pour les aléas et sous aléas :
Inondation
Par ruissellement et coulée de boue

## 9 inondations classées en catastrophe naturelle dans ma commune :

Une CATNAT est une Catastrophe Naturelle, liée à un phénomène ou conjonction de phénomènes dont les effets sont particulièrement dommageables. Lorsqu'une catastrophe naturelle frappe un territoire, on dit que "le territoire est en état de catastrophe naturelle".

| Code NOR | Libellé | Début le | Sur le journal officiel du |
|---|---|---|---|

# Risque d'inondation près de chez moi

| Code NOR | Libellé | Début le | Sur le journal officiel du |
|---|---|---|---|
| INTE1425669A | Inondations et/ou Coulées de Boue | 26/07/2014 | 07/11/2014 |
| IOCE0829053A | Inondations et/ou Coulées de Boue | 12/08/2008 | 10/12/2008 |
| IOCE0821938A | Inondations et/ou Coulées de Boue | 10/06/2008 | 16/09/2008 |
| IOCE0823835A | Inondations et/ou Coulées de Boue | 31/05/2008 | 10/10/2008 |
| IOCE0771383A | Inondations et/ou Coulées de Boue | 07/06/2007 | 25/11/2007 |
| INTE0300592A | Inondations et/ou Coulées de Boue | 12/06/2003 | 19/10/2003 |
| INTE9400502A | Inondations et/ou Coulées de Boue | 18/07/1994 | 20/11/1994 |
| BUDD8750074A | Inondations et/ou Coulées de Boue | 06/07/1987 | 30/10/1987 |
| NOR19840921 | Inondations et/ou Coulées de Boue | 11/07/1984 | 18/10/1984 |

RÉPUBLIQUE FRANÇAISE
*Liberté Égalité Fraternité*

GÉORISQUES

Rapport de risques

8 Rue Octave Terrillon,
21121 Fontaine-lès-Dijon

# Risque de remontées de nappe près de chez moi

## Risque à mon adresse PAS DE RISQUE CONNU

## Risque sur la commune EXISTANT

Une inondation par remontée de nappe se produit lorsque la nappe phréatique (le réservoir d'eau souterrain) sature le sol et remonte à la surface, souvent après des pluies prolongées ou des crues.
Les remontées de nappes peuvent provoquer l'inondation de caves et engendrer l'endommagement du bâti, notamment du fait d'infiltrations dans les murs. A long terme, des infiltrations dans les murs peuvent désagréger les mortiers. Il faut être très prudent lors des opérations de pompage lorsque des caves ont été inondées afin de ne pas fragiliser les murs à cause d'une différence de pression exercée par l'eau.

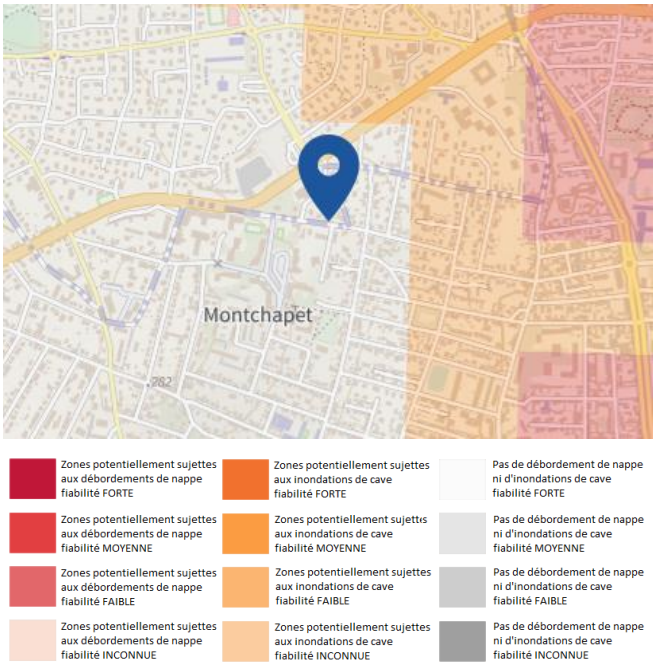


## Informations détaillées :

### REMONTÉE DE NAPPES :

Votre niveau d'exposition aux remontées de nappes est : Pas de débordement de nappe ni d'inondation de cave.
L'indication de fiabilité associé à votre zone est : MOYENNE

RÉPUBLIQUE FRANÇAISE
*Liberté Égalité Fraternité*

GÉORISQUES

Rapport de risques

8 Rue Octave Terrillon,
21121 Fontaine-lès-Dijon

# Risque de séisme près de chez moi

**Risque à mon adresse** FAIBLE

**Risque sur la commune** FAIBLE

Les tremblements de terre naissent généralement dans les profondeurs de l'écorce terrestre et causent des secousses plus ou moins violentes à la surface du sol. Généralement engendrés par la reprise d'un mouvement tectonique le long d'une faille, ils peuvent avoir pour conséquence d'autres phénomènes : mouvements de terrain, raz de marée, liquéfaction des sols (perte de portance), effet hydrologique.

Certains sites, en fonction de leur relief et de la nature du sol, peuvent amplifier les mouvements créés par le séisme. On parle alors d'effet de site. On caractérise un séisme par sa magnitude (énergie libérée) et son intensité (effets observés ou ressentis par l'homme, ampleurs des dégâts aux constructions).

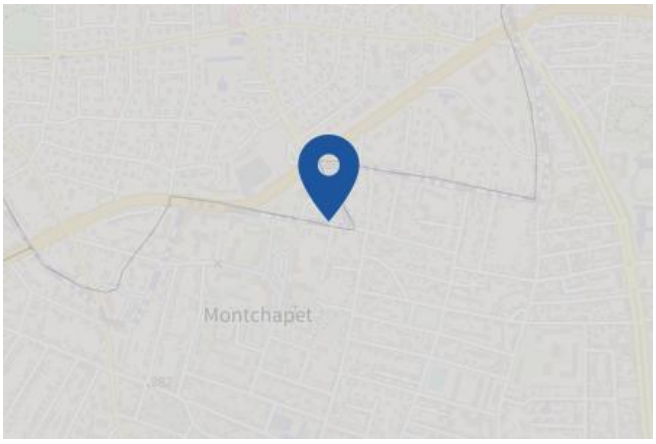


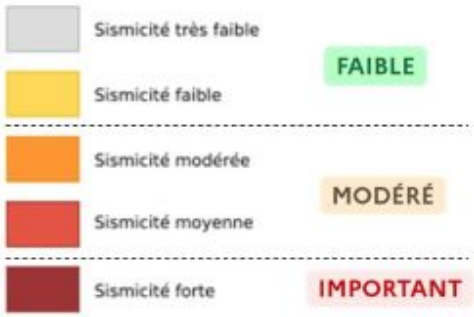


## Informations détaillées :

### SÉISME : Échelle règlementaire et obligations associées

Sur l'échelle règlementaire, à votre adresse, le risque sismique est de **1/5**.
Pour votre sécurité, à partir d'un risque de niveau 2, des obligations en cas de travaux ou de construction sont liées à prévenir votre risque sismique. Vous pouvez les consulter sur cette fiche.

# Risque de mouvements de terrain près de chez moi

## Risque à mon adresse INCONNU

## Risque sur la commune EXISTANT

Les mouvements de terrain regroupent un ensemble de déplacements, plus ou moins brutaux, du sol ou du sous-sol.
Les volumes en jeu peuvent aller de quelques mètres cubes à plusieurs millions de mètres cubes.
Les déplacements peuvent être lents (quelques millimètres par an) à très rapides (quelques centaines de mètres par jour).
Généralement, les mouvements de terrain mobilisant un volume important sont peu rapides. Ces phénomènes sont souvent très destructeurs, car les aménagements humains y sont très sensibles et les dommages aux biens sont considérables et souvent irréversibles.

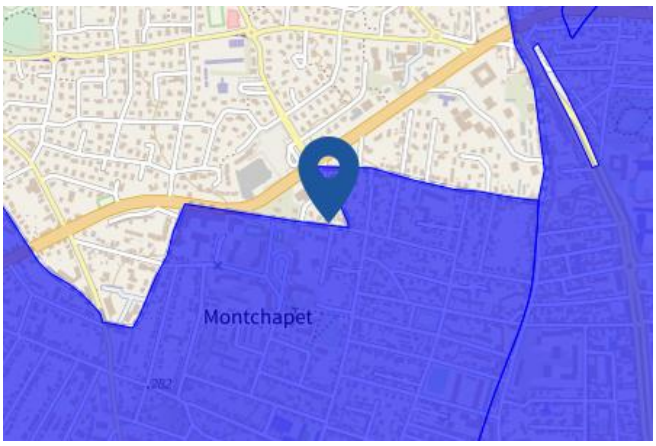


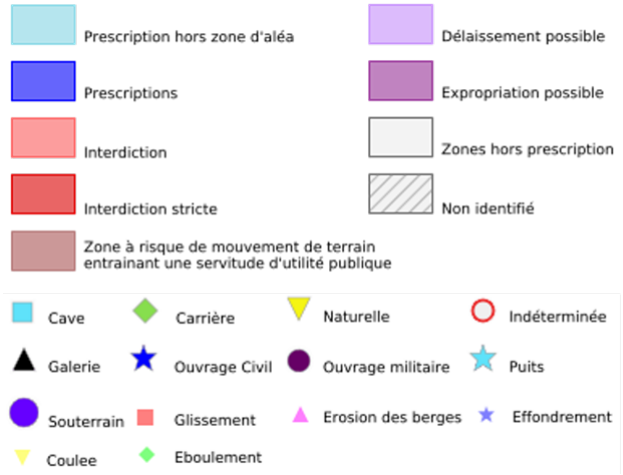


### Les types de risques mouvements de terrain à mon adresse:

- Affaissements et effondrements d'origine anthropique (anciennes carrières souterraines, hors mines) : Cavités souterraines formées naturellement, générant des vides dont les toits sont susceptibles de rompre subitement

### Informations détaillées :

**DDRM : DDRM21**

Dans son Dossier Départemental des Risques Majeurs (DDRM), la préfecture a classé votre commune à risque pour les aléas et sous aléas :

Mouvement de terrain
- Affaissements et effondrements d'origine anthropique (anciennes carrières souterraines, hors mines)
- Tassements différentiels

RÉPUBLIQUE FRANÇAISE
*Liberté Égalité Fraternité*

GÉORISQUES

Rapport de risques

8 Rue Octave Terrillon,
21121 Fontaine-lès-Dijon

# Risque de retrait gonflement des argiles près de chez moi

## Risque à mon adresse IMPORTANT

## Risque sur la commune IMPORTANT

Les sols qui contiennent de l'argile gonflent en présence d'eau (saison des pluies) et se tassent en saison sèche. Ces mouvements de gonflement et de rétractation du sol peuvent endommager les bâtiments (fissuration). Les maisons individuelles qui n'ont pas été conçues pour résister aux mouvements des sols argileux peuvent être significativement endommagées. C'est pourquoi le phénomène de retrait et de gonflement des argiles est considéré comme un risque naturel. Le changement climatique, avec l'aggravation des périodes de sécheresse, augmente ce risque.

Faible Modéré Important

## Informations détaillées :

### RGA : Échelle règlementaire et obligations associées

Sur l'échelle règlementaire, à votre adresse, le risque de gonflement des argiles et de **3/3**.
Pour votre sécurité, des obligations en cas de travaux ou de construction sont liées à prevenir le risque.

### 4 sécheresses classées en catastrophe naturelle dans ma commune :

Une CATNAT est une Catastrophe Naturelle, liée à un phénomène ou conjonction de phénomènes dont les effets sont particulièrement dommageables. Lorsqu'une catastrophe naturelle frappe un territoire, on dit que "le territoire est en état de catastrophe naturelle".

| Code NOR | Libellé | Début le | Sur le journal officiel du |
|---|---|---|---|
| INTE2114775A | Sécheresse | 01/07/2020 | 06/06/2021 |
| INTE2014522A | Sécheresse | 01/07/2019 | 10/07/2020 |
| INTE1914147A | Sécheresse | 01/07/2018 | 22/06/2019 |
| INTE0400656A | Sécheresse | 01/07/2003 | 26/08/2004 |

RÉPUBLIQUE FRANÇAISE
*Liberté Égalité Fraternité*

GÉORISQUES

Rapport de risques

8 Rue Octave Terrillon,
21121 Fontaine-lès-Dijon

# Risque radon près de chez moi

**Risque à mon adresse** FAIBLE

**Risque sur la commune** FAIBLE

Le radon est un gaz radioactif naturel. Il est présent dans le sol, l'air et l'eau. Il présente principalement un risque sanitaire pour l'homme lorsqu'il s'accumule dans les bâtiments.

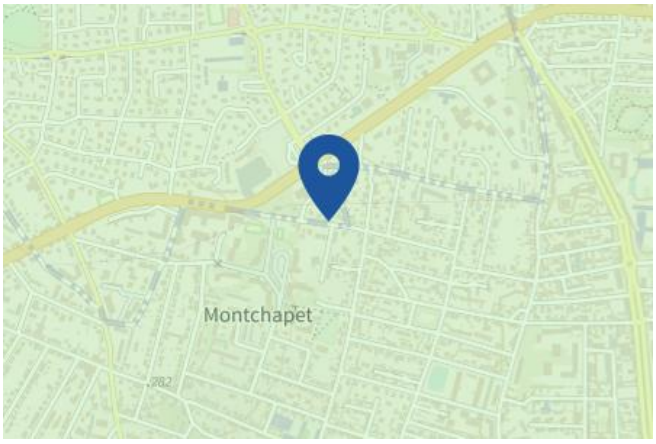


Faible Modéré Important

## Informations détaillées :

**RADON : Potentiel radon faible : recommandations et obligations**

Sur l'échelle règlementaire dans votre commune, le potentiel radon est de **1/3**.
Pour votre sécurité, lorsque le potentiel radon est élevé (niveau 3), il existe des recommandations et une obligation d'informer les acquéreurs ou locataires. Vous pouvez les consulter sur cette fiche.

# Canalisations de transport de matières dangereuses près de chez moi

## Risque à mon adresse NON CONCERNÉ

## Risque sur la commune CONCERNÉ

Les canalisations sont fixes et protégées. En général, elles sont enterrées à au moins 80 cm de profondeur. Les canalisations sont utilisées pour le transport sur grandes distances du gaz naturel (gazoducs), des hydrocarbures liquides ou liquéfiés (oléoducs, pipelines), de certains produits chimiques (éthylène, propylène…) et de la saumure (saumoduc).

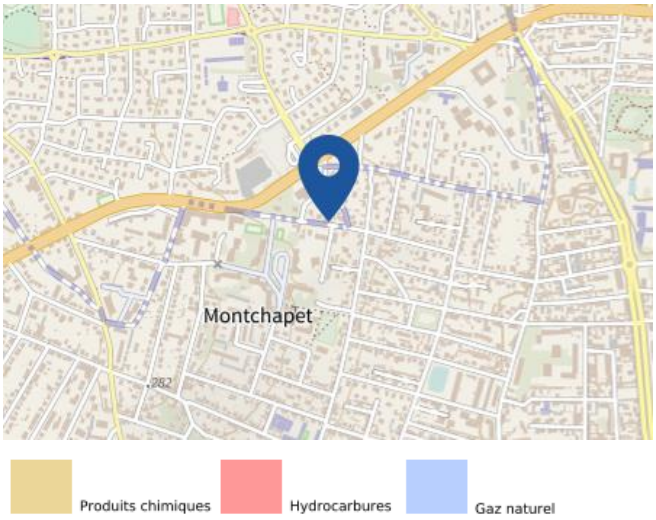

# Risque de pollution des sols près de chez moi

## Risque à mon adresse CONCERNÉ

## Risque sur la commune CONCERNÉ

Un site pollué est un site qui, du fait d'anciens dépôts de déchets ou d'infiltration de substances polluantes, présente une pollution susceptible de provoquer une nuisance ou un risque pérenne pour les personnes ou l'environnement.

### Les types de Pollution des sols à mon adresse

- 6 ancien(s) site(s) industriel(s) ou activité(s) de service à moins de 500 m.
  La carte des anciens sites industriels et activités de services recense les anciennes activités susceptibles d'être à l'origine d'une pollution des sols. Il peut s'agir d'anciennes activités industrielles ou encore d'anciennes activités de services potentiellement polluantes. La CASIAS ne renseigne aucunement sur l'état de pollution ou non d'un site.

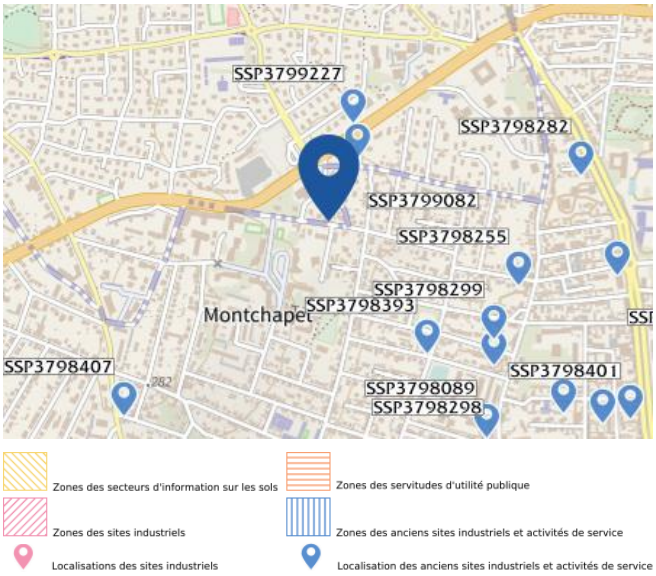


Liste des anciens sites industriels ou activités de service recensés dans un rayon de 500m en annexe 1.

# Annexe 1 : Liste des anciens sites industriels ou activités de service recensés dans un rayon de 500m

6 anciens sites industriels ou activités de service à moins de 500m

| Identifiant | Nom établissement | Etat | Activité principale |
|---|---|---|---|
| SSP3799227 | | En arrêt | |
| SSP3799082 | | En arrêt | |
| SSP3798393 | | En arrêt | |
| SSP3798299 | | En arrêt | |
| SSP3798298 | | En arrêt | |
| SSP3798255 | | Indéterminé | |

RÉPUBLIQUE FRANÇAISE

*Liberté*
*Égalité*
*Fraternité*

## QUE FAIRE EN CAS D'...

**Premier risque naturel en France, les inondations concernent une très grande majorité des territoires français.**

# INONDATION ?

## Avant une inondation

- **RENSEIGNEZ-VOUS auprès de la mairie** sur le type d'inondation qui vous concerne et les mesures de protection (lieux d'hébergement en cas d'évacuation, etc.)
- **FAITES RÉALISER un diagnostic** de vulnérabilité de votre maison
- **PRÉPAREZ votre kit d'urgence 72 heures** avec les objets et articles essentiels
- **PRÉVOYEZ les dispositifs de protection à installer :** sacs de sable, barrières amovibles (batardeaux) et le matériel pour surélever les meubles
- **AMÉNAGEZ une zone refuge** à l'étage, avec une ouverture permettant l'évacuation **OU IDENTIFIEZ** un lieu à proximité pour vous réfugier

## Quand une inondation est annoncée et que l'eau monte

- **ÉLOIGNEZ-VOUS** des cours d'eau, des berges et des ponts
- **REPORTEZ** tous vos déplacements, que ce soit à pied ou en voiture
- **N'ALLEZ PAS CHERCHER** vos enfants à l'école ou à la crèche : ils y sont en sécurité
- **INFORMEZ-VOUS** sur les sites Météo-France et Vigicrues
- **INSTALLEZ** les dispositifs de protection, sans vous mettre en danger, et placez en hauteur les produits polluants
- **COUPEZ,** si possible, les réseaux de gaz, d'électricité et de chauffage
- **RÉFUGIEZ-VOUS** dans un bâtiment, en hauteur ou à l'étage, avec le kit d'urgence 72 heures
- **NE DESCENDEZ PAS** dans les sous-sols ou les parkings souterrains

## Pendant toute la durée de l'inondation

**NE PRENEZ PAS VOTRE VOITURE,** 30 cm d'eau suffisent à emporter une voiture

**ÉVITEZ DE TÉLÉPHONER** afin de laisser les réseaux disponibles pour les secours

**RESTEZ À L'ABRI,** n'évacuez votre domicile que sur ordre des autorités

**RESTEZ À L'ÉCOUTE** des consignes des autorités

**POUR EN SAVOIR PLUS :** georisques.gouv.fr

© Illustration : Antoine Levesque - CITIZEN PRESS

RÉPUBLIQUE FRANÇAISE

*Liberté*
*Égalité*
*Fraternité*

QUE FAIRE EN CAS DE...

# SÉISME ?

**Le séisme est le risque naturel majeur potentiellement le plus meurtrier, tant par ses effets directs (chutes d'objets et effondrement de bâtiments) qu'indirects (mouvements de terrain, tsunami, etc.).**

## Avant les secousses, préparez-vous

- **REPÉREZ les endroits où vous protéger :** loin des fenêtres, sous un meuble solide
- **FIXEZ les appareils et meubles lourds** pour éviter qu'ils ne soient projetés ou renversés
- **PRÉPAREZ VOTRE KIT D'URGENCE 72H** avec les objets et articles essentiels
- **FAITES RÉALISER UN DIAGNOSTIC de vulnérabilité** de votre bâtiment

## Pendant les secousses

- **ABRITEZ-VOUS PRÈS D'UN MUR,** d'une structure porteuse ou sous des meubles solides
- **ELOIGNEZ-VOUS DES FENÊTRES** pour éviter les bris de verre
- Si vous êtes en rez-de-chaussée ou à proximité d'une sortie, **ÉLOIGNEZ-VOUS DU BÂTIMENT**
- **NE RESTEZ PAS PRÈS DES LIGNES ÉLECTRIQUES** ou d'ouvrages qui pourraient s'effondrer (ponts, corniches, ...)
- **EN VOITURE, NE SORTEZ PAS** et arrêtez-vous à distance des bâtiments
- **RESTEZ ATTENTIF :** après une première secousse, il peut y avoir des répliques

## Après les secousses

**SORTEZ DU BÂTIMENT,** évacuez par les escaliers et éloignez-vous de ce qui pourrait s'effondrer

**ELOIGNEZ-VOUS DES CÔTES** et rejoignez les hauteurs : un séisme peut provoquer un tsunami

**EVITEZ DE TÉLÉPHONER** afin de laisser les réseaux disponibles pour les secours

**RESTEZ À L'ÉCOUTE** des consignes des autorités

**POUR EN SAVOIR PLUS :** georisques.gouv.fr

© Illustration : Antoine Levesque - CITIZEN PRESS