

GÉORISQUES

Rapport de risques

 Adresse recherchée :

8 Cour Descamps (Lille),
59000 Lille (parcelle : 000-
PR-0123)



Ce rapport de risques est délivré à titre informatif.
Il a pour but de vous montrer une vision simplifiée des risques naturels et technologiques situés près de chez vous.

Vous pouvez consulter nos conditions d'utilisation sur :
georisques.gouv.fr/cgu

6 Risques naturels identifiés :

 INONDATION	à mon adresse : PAS DE RISQUE CONNU	sur ma commune : EXISTANT
 REMONTÉE DE NAPPE	à mon adresse : EXISTANT	sur ma commune : EXISTANT
 SÉISME	à mon adresse : FAIBLE	sur ma commune : FAIBLE
 MOUVEMENTS DE TERRAIN	à mon adresse : INCONNU	sur ma commune : EXISTANT
 RETRAIT GONFLEMENT DES ARGILES	à mon adresse : FAIBLE	sur ma commune : IMPORTANT
 RADON	à mon adresse : FAIBLE	sur ma commune : FAIBLE

3 Risques technologiques identifiés :

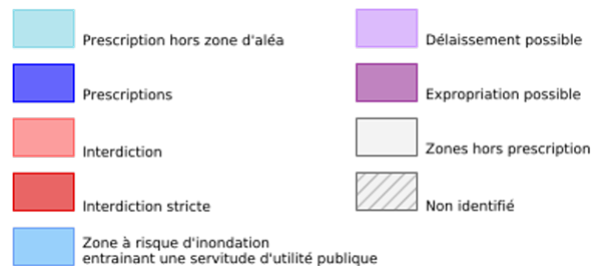
 INSTALLATIONS INDUSTRIELLES CLASSÉES (ICPE)	à mon adresse : NON CONCERNÉ	sur ma commune : CONCERNÉ
 CANALISATIONS DE TRANSPORT DE MATIÈRES DANGEREUSES	à mon adresse : CONCERNÉ	sur ma commune : CONCERNÉ
 POLLUTION DES SOLS	à mon adresse : CONCERNÉ	sur ma commune : CONCERNÉ

Risque d'inondation près de chez moi

 Risque à mon adresse **PAS DE RISQUE CONNU**

 Risque sur la commune **EXISTANT**

L'inondation est une submersion, rapide ou lente, d'une zone habituellement hors de l'eau.



Informations détaillées :



DDRM : **DDRM59**

Dans son Dossier Départemental des Risques Majeurs (DDRM), la préfecture a classé votre commune à risque pour les aléas et sous aléas :

[Inondation](#)

14 inondations classées en catastrophe naturelle dans ma commune :

Une CATNAT est une Catastrophe Naturelle, liée à un phénomène ou conjonction de phénomènes dont les effets sont particulièrement dommageables. Lorsqu'une catastrophe naturelle frappe un territoire, on dit que "le territoire est en état de catastrophe naturelle".

Code NOR	Libellé	Début le	Sur le journal officiel du
IOCE0831273A	Inondations et/ou Coulées de Boue	02/06/2008	31/12/2008
IOCE0823835A	Inondations et/ou Coulées de Boue	15/05/2008	10/10/2008
IOCE0771383A	Inondations et/ou Coulées de Boue	20/07/2007	25/11/2007
INTE0500890A	Inondations et/ou Coulées de Boue	04/07/2005	30/12/2005
INTE0100409A	Inondations Remontée Nappe	01/12/2000	18/07/2001
INTE0100107A	Inondations et/ou Coulées de Boue	15/09/2000	23/03/2001

Risque d'inondation près de chez moi

Code NOR	Libellé	Début le	Sur le journal officiel du
INTE0000626A	Inondations et/ou Coulées de Boue	27/07/2000	22/11/2000
INTE9900627A	Inondations et/ou Coulées de Boue	25/12/1999	30/12/1999
INTE9900488A	Inondations et/ou Coulées de Boue	07/07/1999	04/12/1999
INTE9900488A	Inondations et/ou Coulées de Boue	26/06/1999	04/12/1999
INTE9800356A	Inondations et/ou Coulées de Boue	01/08/1998	03/10/1998
INTE9800324A	Inondations et/ou Coulées de Boue	06/06/1998	22/08/1998
INTE9200181A	Inondations et/ou Coulées de Boue	06/07/1991	03/04/1992
BUDD8750074A	Inondations et/ou Coulées de Boue	17/07/1987	30/10/1987

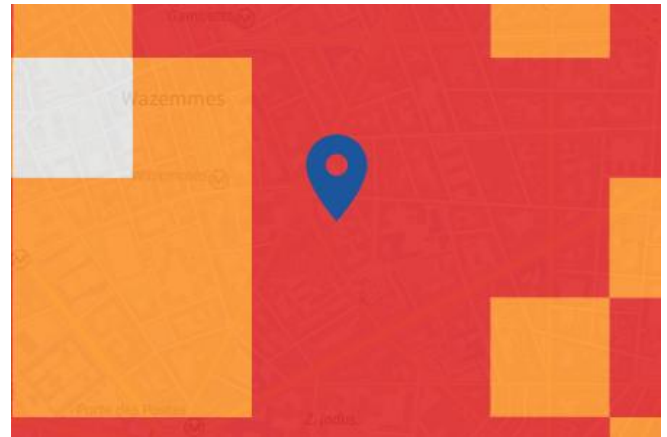
Risque de remontées de nappe près de chez moi

 **Risque à mon adresse** **EXISTANT**

 **Risque sur la commune** **EXISTANT**

Une inondation par remontée de nappe se produit lorsque la nappe phréatique (le réservoir d'eau souterrain) sature le sol et remonte à la surface, souvent après des pluies prolongées ou des crues.

Les remontées de nappes peuvent provoquer l'inondation de caves et engendrer l'endommagement du bâti, notamment du fait d'infiltrations dans les murs. A long terme, des infiltrations dans les murs peuvent désagréger les mortiers. Il faut être très prudent lors des opérations de pompage lorsque des caves ont été inondées afin de ne pas fragiliser les murs à cause d'une différence de pression exercée par l'eau.



	Zones potentiellement sujettes aux débordements de nappe fiabilité FORTE		Zones potentiellement sujettes aux inondations de cave fiabilité FORTE		Pas de débordement de nappe ni d'inondations de cave fiabilité FORTE
	Zones potentiellement sujettes aux débordements de nappe fiabilité MOYENNE		Zones potentiellement sujettes aux inondations de cave fiabilité MOYENNE		Pas de débordement de nappe ni d'inondations de cave fiabilité MOYENNE
	Zones potentiellement sujettes aux débordements de nappe fiabilité FAIBLE		Zones potentiellement sujettes aux inondations de cave fiabilité FAIBLE		Pas de débordement de nappe ni d'inondations de cave fiabilité FAIBLE
	Zones potentiellement sujettes aux débordements de nappe fiabilité INCONNUE		Zones potentiellement sujettes aux inondations de cave fiabilité INCONNUE		Pas de débordement de nappe ni d'inondations de cave fiabilité INCONNUE

Informations détaillées :



REMONTÉE DE NAPPES :

Votre niveau d'exposition aux remontées de nappes est : Zones potentiellement sujettes aux débordements de nappe.

L'indication de fiabilité associé à votre zone est : MOYENNE

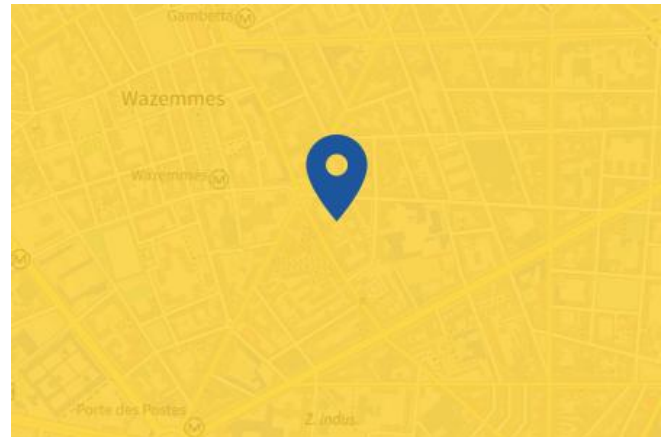
Risque de séisme près de chez moi

📍 Risque à mon adresse **FAIBLE**

🏠 Risque sur la commune **FAIBLE**

Les tremblements de terre naissent généralement dans les profondeurs de l'écorce terrestre et causent des secousses plus ou moins violentes à la surface du sol. Généralement engendrés par la reprise d'un mouvement tectonique le long d'une faille, ils peuvent avoir pour conséquence d'autres phénomènes : mouvements de terrain, raz de marée, liquéfaction des sols (perte de portance), effet hydrologique.

Certains sites, en fonction de leur relief et de la nature du sol, peuvent amplifier les mouvements créés par le séisme. On parle alors d'effet de site. On caractérise un séisme par sa magnitude (énergie libérée) et son intensité (effets observés ou ressentis par l'homme, ampleurs des dégâts aux constructions).



Informations détaillées :



DDRM : **DDRM59**

Dans son Dossier Départemental des Risques Majeurs (DDRM), la préfecture a classé votre commune à risque pour les aléas et sous aléas :

[Séisme](#)



SÉISME : **Échelle règlementaire et obligations associées**

Sur l'échelle règlementaire, à votre adresse, le risque sismique est de **2/5**.

Pour votre sécurité, à partir d'un risque de niveau 2, des obligations en cas de travaux ou de construction sont liées à prévenir votre risque sismique. Vous pouvez les consulter sur cette fiche.

Risque de mouvements de terrain près de chez moi

 Risque à mon adresse **INCONNU**

 Risque sur la commune **EXISTANT**

Les mouvements de terrain regroupent un ensemble de déplacements, plus ou moins brutaux, du sol ou du sous-sol.


Les volumes en jeu peuvent aller de quelques mètres cubes à plusieurs millions de mètres cubes.

Les déplacements peuvent être lents (quelques millimètres par an) à très rapides (quelques centaines de mètres par jour).

Généralement, les mouvements de terrain mobilisant un volume important sont peu rapides. Ces phénomènes sont souvent très destructeurs, car les aménagements humains y sont très sensibles et les dommages aux biens sont considérables et souvent irréversibles.



Informations détaillées :

 **DDRM : DDRM59**

Dans son Dossier Départemental des Risques Majeurs (DDRM), la préfecture a classé votre commune à risque pour les aléas et sous aléas :

[Mouvement de terrain](#)

1 Mouvements de terrain classés en catastrophe naturelle dans ma commune :

Une CATNAT est une Catastrophe Naturelle, liée à un phénomène ou conjonction de phénomènes dont les effets sont particulièrement dommageables. Lorsqu'une catastrophe naturelle frappe un territoire, on dit que "le territoire est en état de catastrophe naturelle".

Code NOR	Libellé	Début le	Sur le journal officiel du
INTE9900627A	Mouvement de Terrain	25/12/1999	30/12/1999

Risque de retrait gonflement des argiles près de chez moi

 Risque à mon adresse **FAIBLE**

 Risque sur la commune **IMPORTANT**

Les sols qui contiennent de l'argile gonflent en présence d'eau (saison des pluies) et se tassent en saison sèche. Ces mouvements de gonflement et de rétraction du sol peuvent endommager les bâtiments (fissuration). Les maisons individuelles qui n'ont pas été conçues pour résister aux mouvements des sols argileux peuvent être significativement endommagées. C'est pourquoi le phénomène de retrait et de gonflement des argiles est considéré comme un risque naturel. Le changement climatique, avec l'aggravation des périodes de sécheresse, augmente ce risque.



Informations détaillées :



RGA : Échelle réglementaire et obligations associées

Sur l'échelle réglementaire, à votre adresse, le risque de gonflement des argiles est de **1/3**.
Pour votre sécurité, des obligations en cas de travaux ou de construction sont liées à prévenir le risque.

4 sécheresses classées en catastrophe naturelle dans ma commune :

Une CATNAT est une Catastrophe Naturelle, liée à un phénomène ou conjonction de phénomènes dont les effets sont particulièrement dommageables. Lorsqu'une catastrophe naturelle frappe un territoire, on dit que "le territoire est en état de catastrophe naturelle".

Code NOR	Libellé	Début le	Sur le journal officiel du
IOME2407755A	Sécheresse	01/04/2022	07/04/2024
INTE9500699A	Sécheresse	01/01/1993	07/01/1996
INTE9300656A	Sécheresse	01/01/1991	28/12/1993
INTE9200181A	Sécheresse	01/01/1990	03/04/1992

Risque radon près de chez moi

📍 Risque à mon adresse **FAIBLE**

🏠 Risque sur la commune **FAIBLE**

Le radon est un gaz radioactif naturel. Il est présent dans le sol, l'air et l'eau. Il présente principalement un risque sanitaire pour l'homme lorsqu'il s'accumule dans les bâtiments.



Informations détaillées :



RADON : Potentiel radon faible : recommandations et obligations

Sur l'échelle réglementaire dans votre commune, le potentiel radon est de **1/3**.

Pour votre sécurité, lorsque le potentiel radon est élevé (niveau 3), il existe des recommandations et une obligation d'informer les acquéreurs ou locataires. Vous pouvez les consulter sur cette fiche.

Risque lié aux installations industrielles classées (ICPE) près de chez moi

 Risque à mon adresse **NON CONCERNÉ**

 Risque sur la commune **CONCERNÉ**

Les installations classées pour la protection de l'environnement (ICPE) sont les exploitations industrielles ou agricoles susceptibles de créer des risques ou de provoquer des pollutions ou nuisances, notamment pour la sécurité et la santé des riverains.

Les établissements Seveso stockent ou manipulent des quantités importantes de substances et mélanges dangereux.

Les établissements Seveso seuil haut stockent plus de substances et mélanges dangereux que les établissements Seveso seuil bas.

Les établissements relevant des rubriques 4XXX sont des établissements qui stockent ou manipulent des substances et mélanges dangereux et sont autorisés ou enregistrés pour cette activité.

Les types de risques installations industrielles classées (ICPE) à

- 1 entreprise(s) SEVESO seuil haut sur la commune
- 14 installation(s) classée(s) non SEVESO manipulant des substances et mélanges dangereux sur la commune



Informations détaillées :



DDRM : DDRM59

Dans son Dossier Départemental des Risques Majeurs (DDRM), la préfecture a classé votre commune à risque pour les aléas et sous aléas :

[Risque industriel](#)

Canalisations de transport de matières dangereuses près de chez moi

 Risque à mon adresse **CONCERNÉ**

 Risque sur la commune **CONCERNÉ**

Les canalisations sont fixes et protégées. En général, elles sont enterrées à au moins 80 cm de profondeur. Les canalisations sont utilisées pour le transport sur grandes distances du gaz naturel (gazoducs), des hydrocarbures liquides ou liquéfiés (oléoducs, pipelines), de certains produits chimiques (éthylène, propylène...) et de la saumure (saumoduc).



Risque de pollution des sols près de chez moi

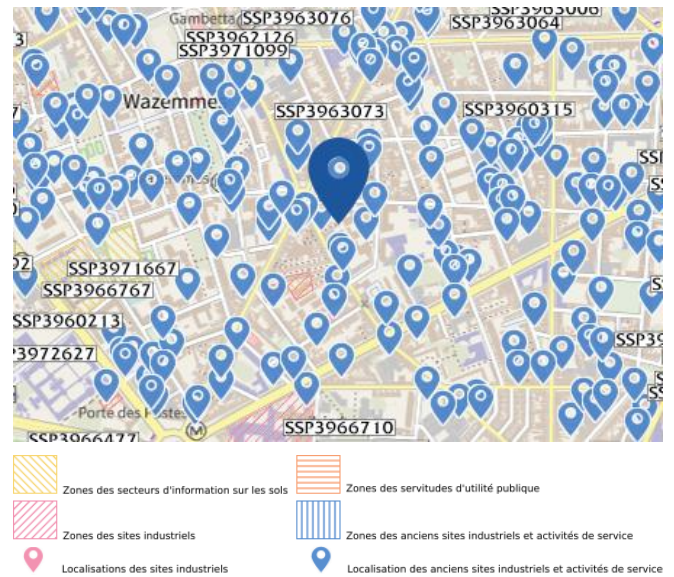
 Risque à mon adresse **CONCERNÉ**

 Risque sur la commune **CONCERNÉ**

Un site pollué est un site qui, du fait d'anciens dépôts de déchets ou d'infiltration de substances polluantes, présente une pollution susceptible de provoquer une nuisance ou un risque pérenne pour les personnes ou l'environnement.

Les types de Pollution des sols à mon adresse

- 1 site(s) pollué(s) ou potentiellement pollué(s) à moins de 250 m.
Le ministère chargé de l'environnement inventorie les sites et sols pollués, ou potentiellement pollués, appelant une action des pouvoirs publics, à titre préventif ou curatif.
- 115 ancien(s) site(s) industriel(s) ou activité(s) de service à moins de 500 m.
La carte des anciens sites industriels et activités de services recense les anciennes activités susceptibles d'être à l'origine d'une pollution des sols. Il peut s'agir d'anciennes activités industrielles ou encore d'anciennes activités de services potentiellement polluantes. La CASIAS ne renseigne aucunement sur l'état de pollution ou non d'un site.



Liste des sites pollués ou potentiellement pollués recensés dans un rayon de 250m en annexe 1.

Liste des anciens sites industriels ou activités de service recensés dans un rayon de 500m en annexe 2.

Annexe 1 : Liste des sites pollués ou potentiellement pollués recensés dans un rayon de 250m

Les tableaux ci-dessous répertorient les sites pollués ou potentiellement pollués ainsi que les anciens sites industriels ou activités de service (base de données CASIAS) sur votre commune.

1 sites pollués ou potentiellement pollués à moins de 250m

Identifiant	Nom établissement	Statut instruction
SSP000141101	FLANDRE ALUMINIUM	En cours

Annexe 2 : Liste des anciens sites industriels ou activités de service recensés dans un rayon de 500m

115 anciens sites industriels ou activités de service à moins de 500m

Identifiant	Nom établissement	Etat	Activité principale
SSP3972315	EDF-GDF	En arrêt	
SSP3971778	Garage	En arrêt	
SSP3971720	Concessionnaire	Indéterminé	
SSP3971715	Centre de secours et de lutte contre	Indéterminé	
SSP3971667	Pressing	En arrêt	
SSP3971542	Pressing	En arrêt	
SSP3971495	Garage	En arrêt	
SSP3971234	Hôpital	Indéterminé	
SSP3971116	Hôpital	Indéterminé	
SSP3971099	Atelier de nettoyage à sec	En arrêt	
SSP3966780	Atelier de cycles et cyclomoteurs et	En arrêt	
SSP3966767	Garage spécialisé dans l'hydraulique	En arrêt	
SSP3966766	Garage spécialisé dans l'hydraulique	En arrêt	
SSP3966765	Garage spécialisé dans l'hydraulique	En arrêt	
SSP3966760	Ecole	En arrêt	
SSP3966725	Garage Peugeot	En arrêt	
SSP3966721	Garage carrosserie-peinture	En arrêt	
SSP3966720	Garage carrosserie-peinture Citroën et	Indéterminé	
SSP3966710	Immeuble	Indéterminé	
SSP3966684	Imprimerie - cartonnage	En arrêt	
SSP3966682	Atelier de travail des métaux	En arrêt	
SSP3966674	Atelier de travail des métaux	En arrêt	
SSP3966671	Tôlerie-serrurerie "Le Fer Forgé 'Art"	Indéterminé	
SSP3966659	Ecole	Indéterminé	
SSP3966658	Ecole	Indéterminé	
SSP3966652	Menuiserie	En arrêt	
SSP3966643	Fabrique de bouchons métalliques	Indéterminé	
SSP3966629	Atelier de tronçonnage de tubes	En arrêt	
SSP3966602	Récupération de vieux métaux	En arrêt	
SSP3966600	Station service et garage Lillcars	Indéterminé	
SSP3966581	Atelier de peinture et fabrique	En arrêt	
SSP3966580	Fabrique de busette	En arrêt	
SSP3966572	Garage Citroën et station service Caltex	En arrêt	
SSP3966566	Atelier de travail des métaux	En arrêt	
SSP3966564	Station service	Indéterminé	
SSP3966561	Garage et station service	En arrêt	
SSP3966555	Atelier de travail des métaux	En arrêt	
SSP3966554	Station Service	En arrêt	

Identifiant	Nom établissement	Etat	Activité principale
SSP3966515	Station service	En arrêt	
SSP3966512	Atelier de carrosserie	En arrêt	
SSP3966501	Atelier de travail des métaux	En arrêt	
SSP3966500	Garage anc. entrepôt de peintures	En arrêt	
SSP3966499	Garage de l'Artois (Renault)	Indéterminé	
SSP3966472	Station service	En arrêt	
SSP3966449	Fonderie	Indéterminé	
SSP3966439	Garage	En arrêt	
SSP3966428	Garage/Station -service	En arrêt	
SSP3966393	Forge	En arrêt	
SSP3965808	Plomberie industrielle, anc. Station	Indéterminé	
SSP3965784	Enlèvement d'ordures ménagères	Indéterminé	
SSP3965746	Dépôt de couleurs	Indéterminé	
SSP3965735	Carrosserie	Indéterminé	
SSP3965730	Atelier de réparation de matériel de	Indéterminé	
SSP3965724	Fonderie	En arrêt	
SSP3965721	Fabriques d'aliments	En arrêt	
SSP3963184	Fonderie	En arrêt	
SSP3963183	Fonderie	En arrêt	
SSP3963182	Dépôt de ferrailles	En arrêt	
SSP3963178	Atelier de modelage	En arrêt	
SSP3963159	Garage anc. Chaudronnerie	Indéterminé	
SSP3963142	Fabrique de Courroies	En arrêt	
SSP3963135	Constructeur de générateurs	En arrêt	
SSP3963127	Teinturerie	En arrêt	
SSP3963107	Atelier de construction mécanique	En arrêt	
SSP3963097	Chaudronnerie	En arrêt	
SSP3963076	Fonderie	En arrêt	
SSP3963075	Fonderie	En arrêt	
SSP3963074	Atelier de construction mécanique	Indéterminé	
SSP3963073	Atelier de constructions mécaniques et	En arrêt	
SSP3963070	Fabrique de cêruse	En arrêt	
SSP3963066	Fonderie	En arrêt	
SSP3963063	Garage Saint-Honoré et Station service	En arrêt	
SSP3963044	Garage/station service	En arrêt	
SSP3963040	Fonderie	En arrêt	
SSP3963034	Chaudronnerie	En arrêt	
SSP3963031	Atelier de nickelage	En arrêt	
SSP3963027	Teinturerie	En arrêt	
SSP3963016	Hangar anc. fonderie	En arrêt	
SSP3963010	Fonderie	En arrêt	
SSP3962998	Fabrique de ouates	En arrêt	
SSP3962989	Atelier d'épuration d'huiles	En arrêt	
SSP3962827	Atelier de fabrication de produits	Indéterminé	
SSP3962618	Fonderie	En arrêt	

Identifiant	Nom établissement	Etat	Activité principale
SSP3962617	Garage-Carosserie anc. Atelier de	En arrêt	
SSP3962613	Atelier de constructions mécaniques	En arrêt	
SSP3962610	Usine d'épuration d'huiles	En arrêt	
SSP3962602	Chaudronnerie	En arrêt	
SSP3962598	Teinturerie	En arrêt	
SSP3962596	Teinturerie	En arrêt	
SSP3962592	Fabrique de bleu	En arrêt	
SSP3962544	Atelier de rembobinage des moteurs	En arrêt	
SSP3962126	Atelier de forgeron	En arrêt	
SSP3962121	Fonderie de cuivre	En arrêt	
SSP3962101	Atelier de travail de l'asphalte	En arrêt	
SSP3962091	Atelier d'argenture des métaux	En arrêt	
SSP3962086	Atelier de construction mécanique	En arrêt	
SSP3962074	Atelier de construction mécanique	Indéterminé	
SSP3962065	Atelier de modelage mécanique	En arrêt	
SSP3962059	Chaudronnerie	En arrêt	
SSP3961786	Teinturerie	Indéterminé	
SSP3960921	Carrosserie, Garage et station service	En arrêt	
SSP3960526	Teinturerie	En arrêt	
SSP3960515	Fabrique de meubles	En arrêt	
SSP3960456	Garage Citroën	En arrêt	
SSP3960436	Appareil à acétylène	En arrêt	
SSP3960424	Dépôt de fabrique de pièces	En arrêt	
SSP3960410	Atelier de construction mécanique	En arrêt	
SSP3960396	Fonderie	En arrêt	
SSP3960383	Appareil à acétylène	En arrêt	
SSP3960361	Fabrique d'appareils électriques et	En arrêt	
SSP3960315	Fonderie	En arrêt	
SSP3960312	Tôlerie/Chaudronnerie	En arrêt	
SSP3960311	Ateliers de constructions mécaniques	En arrêt	
SSP3960283	Garage et station service	En arrêt	
SSP3960207	producteur d'acétylène	En arrêt	



RÉPUBLIQUE
FRANÇAISE

Liberté
Égalité
Fraternité



QUE FAIRE
EN CAS D'...

Premier risque naturel en France, les inondations concernent une très grande majorité des territoires français.

INONDATION ?

Avant une inondation

- **RENSEIGNEZ-VOUS** auprès de la **mairie** sur le type d'inondation qui vous concerne et les mesures de protection (lieux d'hébergement en cas d'évacuation, etc.)
- **FAITES RÉALISER** un **diagnostic** de vulnérabilité de votre maison
- **PRÉPAREZ** votre **kit d'urgence 72 heures** avec les objets et articles essentiels
- **PRÉVOYEZ** les dispositifs de **protection à installer** : sacs de sable, barrières amovibles (batardeaux) et le matériel pour surélever les meubles
- **AMÉNAGEZ** une **zone refuge** à l'étage, avec une ouverture permettant l'évacuation **OU IDENTIFIEZ** un lieu à proximité pour vous réfugier



Quand une inondation est annoncée et que l'eau monte

- **ÉLOIGNEZ-VOUS** des cours d'eau, des berges et des ponts
- **REPORTEZ** tous vos déplacements, que ce soit à pied ou en voiture
- **N'ALLEZ PAS CHERCHER** vos enfants à l'école ou à la crèche : ils y sont en sécurité
- **INFORMEZ-VOUS** sur les sites Météo-France et Vigicrues
- **INSTALLEZ** les dispositifs de protection, sans vous mettre en danger, et placez en hauteur les produits polluants
- **COUPEZ**, si possible, les réseaux de gaz, d'électricité et de chauffage
- **RÉFUGIEZ-VOUS** dans un bâtiment, en hauteur ou à l'étage, avec le kit d'urgence 72 heures
- **NE DESCENDEZ PAS** dans les sous-sols ou les parkings souterrains

Pendant toute la durée de l'inondation



NE PRENEZ PAS VOTRE VOITURE, 30 cm d'eau suffisent à emporter une voiture



ÉVITEZ DE TÉLÉPHONER afin de laisser les réseaux disponibles pour les secours



RESTEZ À L'ABRI, n'évacuez votre domicile que sur ordre des autorités



RESTEZ À L'ÉCOUTE des consignes des autorités



RÉPUBLIQUE
FRANÇAISE

Liberté
Égalité
Fraternité



QUE FAIRE
EN CAS DE...

Le séisme est le risque naturel majeur potentiellement le plus meurtrier, tant par ses effets directs (chutes d'objets et effondrement de bâtiments) qu'indirects (mouvements de terrain, tsunami, etc.).

SÉISME ?

Avant les secousses, préparez-vous

- **REPÉREZ les endroits où vous protéger :** loin des fenêtres, sous un meuble solide
- **FIXEZ les appareils et meubles lourds** pour éviter qu'ils ne soient projetés ou renversés
- **PRÉPAREZ VOTRE KIT D'URGENCE 72H** avec les objets et articles essentiels
- **FAITES RÉALISER UN DIAGNOSTIC de vulnérabilité** de votre bâtiment



Pendant les secousses

- **ABRITEZ-VOUS PRÈS D'UN MUR**, d'une structure porteuse ou sous des meubles solides
- **ELOIGNEZ-VOUS DES FENÊTRES** pour éviter les bris de verre
- Si vous êtes en rez-de-chaussée ou à proximité d'une sortie, **ÉLOIGNEZ-VOUS DU BÂTIMENT**
- **NE RESTEZ PAS PRÈS DES LIGNES ÉLECTRIQUES** ou d'ouvrages qui pourraient s'effondrer (ponts, corniches, ...)
- **EN VOITURE, NE SORTEZ PAS** et arrêtez-vous à distance des bâtiments
- **RESTEZ ATTENTIF :** après une première secousse, il peut y avoir des répliques



Après les secousses



SORTEZ DU BÂTIMENT, évacuez par les escaliers et éloignez-vous de ce qui pourrait s'effondrer



ELOIGNEZ-VOUS DES CÔTES et rejoignez les hauteurs : un séisme peut provoquer un tsunami



ÉVITEZ DE TÉLÉPHONER afin de laisser les réseaux disponibles pour les secours



RESTEZ À L'ÉCOUTE des consignes des autorités



RÉPUBLIQUE
FRANÇAISE

Liberté
Égalité
Fraternité



QUE FAIRE
EN CAS D'...

Un accident industriel peut exposer la population et l'environnement à des effets thermiques, toxiques ou de surpression, jusqu'à plusieurs dizaines de kilomètres du lieu de l'accident.

ACCIDENT INDUSTRIEL ?

Si vous vivez dans une zone à risques industriels majeurs

- **DEMANDEZ À VOTRE MAIRIE** les brochures d'information éditées par l'industriel en lien avec la **préfecture** : elles informent sur les signaux d'alerte et indiquent la conduite à tenir
- **IDENTIFIEZ LE SIGNAL NATIONAL D'ALERTE** pour le reconnaître en cas d'événement
- **PRÉPAREZ VOTRE KIT D'URGENCE 72h** et munissez-vous de gros scotch

Alerte



Fin d'alerte



En cas d'accident industriel, dès que vous entendez le signal sonore d'alerte

- **METTEZ-VOUS À L'ABRI** dans un bâtiment en dur, fermez portes et fenêtres
- **ELOIGNEZ-VOUS DES FENÊTRES** afin de vous protéger des éclats de verre éventuels
- **CALFEUTREZ AVEC LE GROS SCOTCH LES OUVERTURES ET LES AÉRATIONS**, arrêtez la ventilation et la climatisation
- **EN CAS DE GÊNE RESPIRATOIRE** respirez à travers un linge humide
- **SI VOUS ÊTES DANS VOTRE VÉHICULE**, gagnez un bâtiment le plus rapidement possible
- **N'ALLEZ PAS CHERCHER VOS ENFANTS**, ils sont pris en charge par les équipes pédagogiques ou les secours



Jusqu'à la fin de l'alerte



RESTEZ À L'ÉCOUTE
des consignes des autorités



ÉVITEZ DE TÉLÉPHONER
afin de laisser les réseaux disponibles pour les secours



RESTEZ À L'ABRI,
n'évacuez votre domicile que sur ordre des autorités



NE FUMEZ PAS,
évités toute flamme ou étincelle