RÉPUBLIQUE FRANÇAISE
Liberté Égalité Fraternité

GÉORISQUES

Rapport de risques

Adresse recherchée :

42qua Rue Adam de
Craponne, 34000
Montpellier

Ce rapport de risques est délivré à titre informatif.
Il a pour but de vous montrer une vision simplifiée des risques naturels et technologiques situés près de chez vous.

Vous pouvez consulter nos conditions d'utilisation sur :
georisques.gouv.fr/cgu

8 Risques naturels identifiés :

	à mon adresse :	sur ma commune :
INONDATION	EXISTANT	EXISTANT
REMONTÉE DE NAPPE	INCONNU	EXISTANT
RISQUES CÔTIERS (SUBMERSION MARINE, TSUNAMI)	PAS DE RISQUE CONNU	EXISTANT
SÉISME	FAIBLE	FAIBLE
MOUVEMENTS DE TERRAIN	INCONNU	EXISTANT
RETRAIT GONFLEMENT DES ARGILES	MODÉRÉ	IMPORTANT
FEU DE FORÊT	INCONNU	EXISTANT
RADON	FAIBLE	FAIBLE

4 Risques technologiques identifiés :

	à mon adresse :	sur ma commune :
INSTALLATIONS INDUSTRIELLES CLASSÉES (ICPE)	NON CONCERNÉ	CONCERNÉ

	à mon adresse :	sur ma commune :
CANALISATIONS DE TRANSPORT DE MATIÈRES DANGEREUSES	NON CONCERNÉ	CONCERNÉ
POLLUTION DES SOLS	CONCERNÉ	CONCERNÉ
RUPTURE DE BARRAGE	INCONNU	CONCERNÉ

RÉPUBLIQUE FRANÇAISE
Liberté
Égalité
Fraternité

GÉORISQUES

Rapport de risques

42qua Rue Adam de Craponne, 34000 Montpellier

Risque d'inondation près de chez moi

Risque à mon adresse EXISTANT

Risque sur la commune EXISTANT

L'inondation est une submersion, rapide ou lente, d'une zone habituellement hors de l'eau.

Prescription hors zone d'aléa
Prescriptions
Interdiction
Interdiction stricte
Zone à risque d'inondation entrainant une servitude d'utilité publique
Délaissement possible
Expropriation possible
Zones hors prescription
Non identifié

Les types de risques d'inondation à mon adresse

- Par une crue torrentielle ou à montée rapide de cours d'eau
  Crue torrentielle ou à montée rapide de cours d'eau: Une crue dite « éclair », se caractérise par une montée des eaux rapide, qui s'accompagne d'un courant très puissant et dangereux, pouvant charrier des éléments solides (sable, galets, etc).

Informations détaillées :

PPRN : PPRI_Lez_Mosson (34DDTM20040012)

Le plan de prévention des risques naturels (PPRN) de type Inondation nommé PPRI_Lez_Mosson a été approuvé et affecte votre bien.
Le PPR couvre les aléas suivants :
Inondation
Par une crue torrentielle ou à montée rapide de cours d'eau
Vous êtes concernés par un plan de zonage du PPR :
- Prescriptions hors zone d'aléa : Zone de précaution élargie
[Z2; typeReg: 01]
Date de prescription : 18/06/2002
Date d'approbation : 13/01/2004
Le plan de prévention des risques est un document réalisé par l'État qui interdit de construire dans les zones les plus exposées et encadre les constructions dans les autres zones exposées.
Pour avoir le règlement complet et l'ensemble des détails du PPR, vous pouvez consulter La page de détail de ce PPR.

Risque d'inondation près de chez moi

PPRN : PPRN-I - Montpellier (34DDTM20160003)

Le plan de prévention des risques naturels (PPRN) de type Inondation nommé PPRN-I - Montpellier a été prescrit et peut affecter votre bien.
Le PPR couvre les aléas suivants :

Inondation
- Par une crue torrentielle ou à montée rapide de cours d'eau
- Par ruissellement et coulée de boue

Date de prescription : 22/10/2025
Le plan de prévention des risques est un document réalisé par l'État qui interdit de construire dans les zones les plus exposées et encadre les constructions dans les autres zones exposées.
Pour avoir le règlement complet et l'ensemble des détails du PPR, vous pouvez consulter La page de détail de ce PPR.

AZI : Le Lez

L'atlas des zones inondables (AZI) vise à faciliter la connaissance des risques d'inondations par les collectivités territoriales, les services de l'État et le public.

PAPI : PAPI_Etang de l'Or

Votre commune bénéficie d'un programme d'actions de prévention des inondations (PAPI) dont l'identifiant est 34DDTM20180002.
Il couvre les aléas et sous aléas :

Inondation
- Par une crue à débordement lent de cours d'eau
- Par une crue torrentielle ou à montée rapide de cours d'eau
- Par submersion marine

Ce programme vise à réduire les conséquences des inondations sur les personnes et les biens. Un PAPI peut ouvrir droit à des subventions au profit des habitants et les petites entreprises, pour les aides à réaliser des travaux de réduction de la vulnérabilité de leur habitation ou de leur bâtiment.

DDRM : DDRM34

Dans son Dossier Départemental des Risques Majeurs (DDRM), la préfecture a classé votre commune à risque pour les aléas et sous aléas :

Inondation
- Par une crue torrentielle ou à montée rapide de cours d'eau

21 inondations classées en catastrophe naturelle dans ma commune :

Une CATNAT est une Catastrophe Naturelle, liée à un phénomène ou conjonction de phénomènes dont les effets sont particulièrement dommageables. Lorsqu'une catastrophe naturelle frappe un territoire, on dit que "le territoire est en état de catastrophe naturelle".

Code NOR	Libellé	Début le	Sur le journal officiel du
INTE2601369A	Inondations et/ou Coulées de Boue	18/12/2025	23/01/2026
IOME2226252A	Inondations et/ou Coulées de Boue	06/09/2022	12/10/2022
INTE2128151A	Inondations et/ou Coulées de Boue	03/09/2021	26/09/2021
INTE1931207A	Inondations et/ou Coulées de Boue	22/10/2019	31/10/2019
INTE1637220A	Inondations et/ou Coulées de Boue	13/10/2016	27/01/2017
INTE1523044A	Inondations et/ou Coulées de Boue	23/08/2015	08/10/2015
INTE1425669A	Inondations et/ou Coulées de Boue	06/10/2014	07/11/2014

Risque d'inondation près de chez moi

Code NOR	Libellé	Début le	Sur le journal officiel du
INTE1423539A	Inondations et/ou Coulées de Boue	29/09/2014	11/10/2014
INTE1425669A	Inondations et/ou Coulées de Boue	17/09/2014	07/11/2014
IOCE1008437A	Inondations et/ou Coulées de Boue	08/10/2009	02/04/2010
INTE0500698A	Inondations et/ou Coulées de Boue	06/09/2005	14/10/2005
INTE0300789A	Inondations et/ou Coulées de Boue	02/12/2003	20/12/2003
INTE0300648A	Inondations et/ou Coulées de Boue	22/09/2003	30/11/2003
INTE0300039A	Inondations et/ou Coulées de Boue	11/12/2002	07/02/2003
INTE0200199A	Inondations et/ou Coulées de Boue	09/10/2001	05/05/2002
INTE9800027A	Inondations et/ou Coulées de Boue	25/11/1997	18/02/1998
INTE9400580A	Inondations et/ou Coulées de Boue	17/10/1994	25/11/1994
INTE9400065A	Inondations et/ou Coulées de Boue	22/09/1993	18/02/1994
INTE8800076A	Inondations et/ou Coulées de Boue	28/10/1987	23/02/1988
NOR19870127	Inondations et/ou Coulées de Boue	23/09/1986	14/02/1987
NOR19821118	Inondations et/ou Coulées de Boue	06/11/1982	19/11/1982

RÉPUBLIQUE FRANÇAISE
Liberté Égalité Fraternité

GÉORISQUES

Rapport de risques

42qua Rue Adam de Craponne, 34000 Montpellier

Risque de remontées de nappe près de chez moi

Risque à mon adresse INCONNU

Risque sur la commune EXISTANT

Une inondation par remontée de nappe se produit lorsque la nappe phréatique (le réservoir d'eau souterrain) sature le sol et remonte à la surface, souvent après des pluies prolongées ou des crues.
Les remontées de nappes peuvent provoquer l'inondation de caves et engendrer l'endommagement du bâti, notamment du fait d'infiltrations dans les murs. A long terme, des infiltrations dans les murs peuvent désagréger les mortiers. Il faut être très prudent lors des opérations de pompage lorsque des caves ont été inondées afin de ne pas fragiliser les murs à cause d'une différence de pression exercée par l'eau.

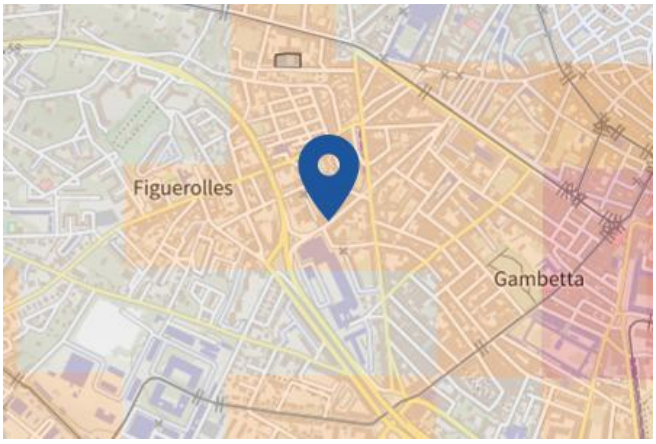

Zones potentiellement sujettes aux débordements de nappe fiabilité FORTE	Zones potentiellement sujettes aux inondations de cave fiabilité FORTE	Pas de débordement de nappe ni d'inondations de cave fiabilité FORTE
Zones potentiellement sujettes aux débordements de nappe fiabilité MOYENNE	Zones potentiellement sujettes aux inondations de cave fiabilité MOYENNE	Pas de débordement de nappe ni d'inondations de cave fiabilité MOYENNE
Zones potentiellement sujettes aux débordements de nappe fiabilité FAIBLE	Zones potentiellement sujettes aux inondations de cave fiabilité FAIBLE	Pas de débordement de nappe ni d'inondations de cave fiabilité FAIBLE
Zones potentiellement sujettes aux débordements de nappe fiabilité INCONNUE	Zones potentiellement sujettes aux inondations de cave fiabilité INCONNUE	Pas de débordement de nappe ni d'inondations de cave fiabilité INCONNUE

Informations détaillées :

REMONTÉE DE NAPPES :

Votre niveau d'exposition aux remontées de nappes est : Zones potentiellement sujettes aux inondations de cave.
L'indication de fiabilité associé à votre zone est : FAIBLE

PAPI : PAPI_Etang de l'Or

Votre commune bénéficie d'un programme d'actions de prévention des inondations (PAPI) dont l'identifiant est 34DDTM20180002.
Il couvre les aléas et sous aléas :

Inondation
- Par une crue à débordement lent de cours d'eau
- Par une crue torrentielle ou à montée rapide de cours d'eau
- Par submersion marine

Ce programme vise à réduire les conséquences des inondations sur les personnes et les biens. Un PAPI peut ouvrir droit à des subventions au profit des habitants et les petites entreprises, pour les aides à réaliser des travaux de réduction de la vulnérabilité de leur habitation ou de leur bâtiment.

RÉPUBLIQUE FRANÇAISE
Liberté Égalité Fraternité

GÉORISQUES

Rapport de risques

42qua Rue Adam de Craponne, 34000 Montpellier

Risques côtiers près de chez moi

Risque à mon adresse PAS DE RISQUE CONNU

Risque sur la commune EXISTANT

Les risques littoraux sont causés par plusieurs types de phénomènes.

- La submersion marine : c'est une inondation temporaire des zones côtières par la mer dans des conditions météorologiques et de marée défavorables (augmentation du niveau moyen de la mer pendant une dépression,déferlement de fortes vagues).
- Les tsunamis : ce sont des vagues de grande hauteur, provoquées par des séismes ou des séismes sous-marins. Les vagues peuvent atteindre plusieurs mètres de hauteur sur certains territoires d'outre-mer.
- Le changement climatique a pour conséquence une augmentation du niveau moyen de la mer, ce qui aggrave aussi les risques littoraux.

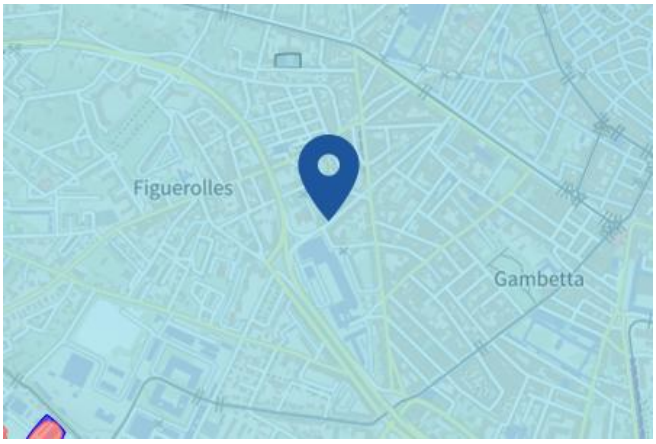

- Prescription hors zone d'aléa
- Prescriptions
- Interdiction
- Interdiction stricte
- Zone à risque d'inondation entrainant une servitude d'utilité publique
- Délaissement possible
- Expropriation possible
- Zones hors prescription
- Non identifié

Informations détaillées :

PAPI : PAPI_Etang de l'Or

Votre commune bénéficie d'un programme d'actions de prévention des inondations (PAPI) dont l'identifiant est 34DDTM20180002.
Il couvre les aléas et sous aléas :

Inondation
- Par une crue à débordement lent de cours d'eau
- Par une crue torrentielle ou à montée rapide de cours d'eau
- Par submersion marine

Ce programme vise à réduire les conséquences des inondations sur les personnes et les biens. Un PAPI peut ouvrir droit à des subventions au profit des habitants et les petites entreprises, pour les aides à réaliser des travaux de réduction de la vulnérabilité de leur habitation ou de leur bâtiment.

RÉPUBLIQUE FRANÇAISE
Liberté Égalité Fraternité

GÉORISQUES

Rapport de risques

42qua Rue Adam de Craponne, 34000 Montpellier

Risque de séisme près de chez moi

Risque à mon adresse FAIBLE

Risque sur la commune FAIBLE

Les tremblements de terre naissent généralement dans les profondeurs de l'écorce terrestre et causent des secousses plus ou moins violentes à la surface du sol. Généralement engendrés par la reprise d'un mouvement tectonique le long d'une faille, ils peuvent avoir pour conséquence d'autres phénomènes : mouvements de terrain, raz de marée, liquéfaction des sols (perte de portance), effet hydrologique.

Certains sites, en fonction de leur relief et de la nature du sol, peuvent amplifier les mouvements créés par le séisme. On parle alors d'effet de site. On caractérise un séisme par sa magnitude (énergie libérée) et son intensité (effets observés ou ressentis par l'homme, ampleurs des dégâts aux constructions).

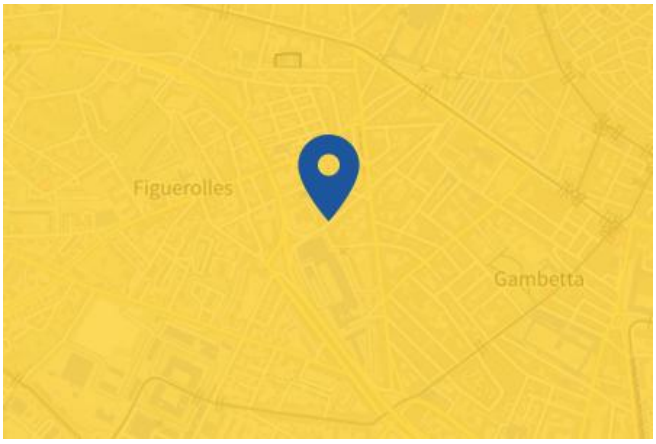

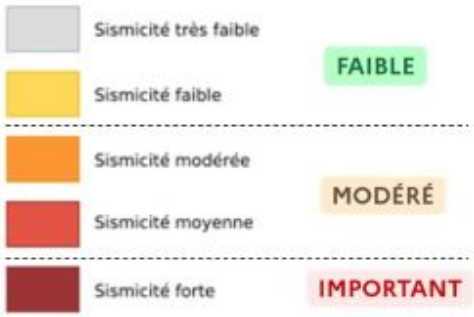

Informations détaillées :

DDRM : DDRM34

Dans son Dossier Départemental des Risques Majeurs (DDRM), la préfecture a classé votre commune à risque pour les aléas et sous aléas :
Séisme

SÉISME : Échelle règlementaire et obligations associées

Sur l'échelle règlementaire, à votre adresse, le risque sismique est de **2/5**.
Pour votre sécurité, à partir d'un risque de niveau 2, des obligations en cas de travaux ou de construction sont liées à prévenir votre risque sismique. Vous pouvez les consulter sur cette fiche.

RÉPUBLIQUE FRANÇAISE
Liberté Égalité Fraternité

GÉORISQUES

Rapport de risques

42qua Rue Adam de Craponne, 34000 Montpellier

Risque de mouvements de terrain près de chez moi

Risque à mon adresse INCONNU

Risque sur la commune EXISTANT

Les mouvements de terrain regroupent un ensemble de déplacements, plus ou moins brutaux, du sol ou du sous-sol.
Les volumes en jeu peuvent aller de quelques mètres cubes à plusieurs millions de mètres cubes.
Les déplacements peuvent être lents (quelques millimètres par an) à très rapides (quelques centaines de mètres par jour).
Généralement, les mouvements de terrain mobilisant un volume important sont peu rapides. Ces phénomènes sont souvent très destructeurs, car les aménagements humains y sont très sensibles et les dommages aux biens sont considérables et souvent irréversibles.

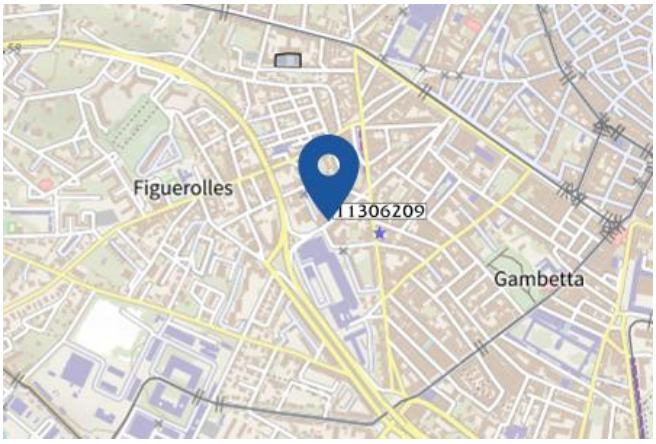

Les types de risques mouvements de terrain à mon adresse:

- Affaissements et effondrements d'origine anthropique (anciennes carrières souterraines, hors mines) : Cavités souterraines formées naturellement, générant des vides dont les toits sont susceptibles de rompre subitement
- Eboulements ou chutes de pierres et de blocs.
  Action de l'érosion, des conditions météorologiques et des systèmes racinaires sur les flancs rocheux, entrainant le détachement de pierres et blocs.
- Glissements de terrain.
  Mouvements plus ou moins lents d'un sol en pente qui se détache. Ils ont lieu selon la nature du sol, l'inclinaison de la pente et les intempéries

Prescription hors zone d'aléa
Délaissement possible
Prescriptions
Expropriation possible
Interdiction
Zones hors prescription
Interdiction stricte
Non identifié
Zone à risque de mouvement de terrain entrainant une servitude d'utilité publique

Cave
Carrière
Naturelle
Indéterminée
Galerie
Ouvrage Civil
Ouvrage militaire
Puits
Souterrain
Glissement
Erosion des berges
Effondrement
Coulee
Eboulement

Informations détaillées :

DDRM : DDRM34

Dans son Dossier Départemental des Risques Majeurs (DDRM), la préfecture a classé votre commune à risque pour les aléas et sous aléas :

Mouvement de terrain
- Affaissements et effondrements d'origine anthropique (anciennes carrières souterraines, hors mines)
- Eboulement ou chutes de pierres et de blocs
- Glissement de terrain
- Tassements différentiels

RÉPUBLIQUE FRANÇAISE
Liberté Égalité Fraternité

GÉORISQUES

Rapport de risques

42qua Rue Adam de Craponne, 34000 Montpellier

Risque de retrait gonflement des argiles près de chez moi

Risque à mon adresse MODÉRÉ

Risque sur la commune IMPORTANT

Les sols qui contiennent de l'argile gonflent en présence d'eau (saison des pluies) et se tassent en saison sèche. Ces mouvements de gonflement et de rétractation du sol peuvent endommager les bâtiments (fissuration). Les maisons individuelles qui n'ont pas été conçues pour résister aux mouvements des sols argileux peuvent être significativement endommagées. C'est pourquoi le phénomène de retrait et de gonflement des argiles est considéré comme un risque naturel. Le changement climatique, avec l'aggravation des périodes de sécheresse, augmente ce risque.

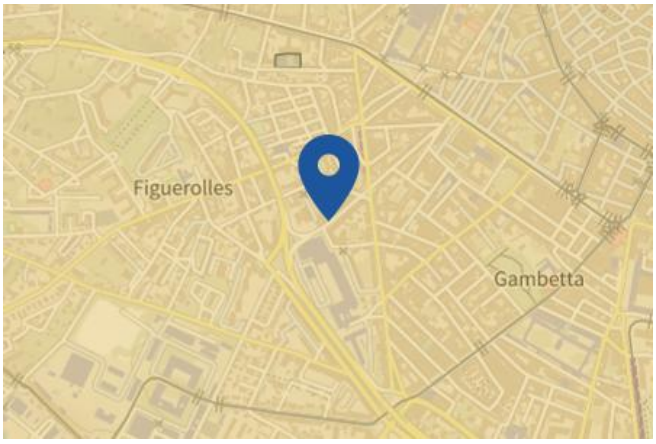

Faible Modéré Important

Informations détaillées :

RGA : Échelle règlementaire et obligations associées

Sur l'échelle règlementaire, à votre adresse, le risque de gonflement des argiles et de **2/3**.
Pour votre sécurité, des obligations en cas de travaux ou de construction sont liées à prevenir le risque.

14 sécheresses classées en catastrophe naturelle dans ma commune :

Une CATNAT est une Catastrophe Naturelle, liée à un phénomène ou conjonction de phénomènes dont les effets sont particulièrement dommageables. Lorsqu'une catastrophe naturelle frappe un territoire, on dit que "le territoire est en état de catastrophe naturelle".

Code NOR	Libellé	Début le	Sur le journal officiel du
IOME2415881A	Sécheresse	01/07/2023	02/07/2024
IOME2311008A	Sécheresse	01/07/2022	10/06/2023
IOME2218165A	Sécheresse	01/01/2021	26/07/2022
INTE2010312A	Sécheresse	01/07/2019	12/06/2020
INTE1928914A	Sécheresse	01/01/2018	15/11/2019
INTE1824834A	Sécheresse	01/07/2017	20/10/2018
INTE1719708A	Sécheresse	01/01/2016	01/09/2017
INTE1517922A	Sécheresse	01/01/2014	26/07/2015
INTE1311772A	Sécheresse	01/01/2012	25/05/2013
IOCE0823837A	Sécheresse	01/01/2007	10/10/2008
INTE0400656A	Sécheresse	01/01/2000	26/08/2004
INTE0000771A	Sécheresse	01/03/1998	29/12/2000
INTE9800231A	Sécheresse	01/01/1992	01/07/1998

Risque de retrait gonflement des argiles près de chez moi

Code NOR	Libellé	Début le	Sur le journal officiel du
INTE9400331A	Sécheresse	01/05/1989	09/07/1994

RÉPUBLIQUE FRANÇAISE
Liberté Égalité Fraternité

GÉORISQUES

Rapport de risques

42qua Rue Adam de Craponne, 34000 Montpellier

Risque de feu de forêt près de chez moi

Risque à mon adresse INCONNU

Risque sur la commune EXISTANT

Un incendie de forêt ou de végétation peut être défini comme une combustion, qui se développe sans contrôle dans le temps et dans l'espace, dans un milieu végétalisé. On parle d'incendie de forêt lorsqu'une forêt, un maquis ou une garrigue, d'une surface minimale de 0,5 hectares d'un seul tenant, est touché par les flammes et qu'une partie au moins des arbres ou arbustes est détruite.

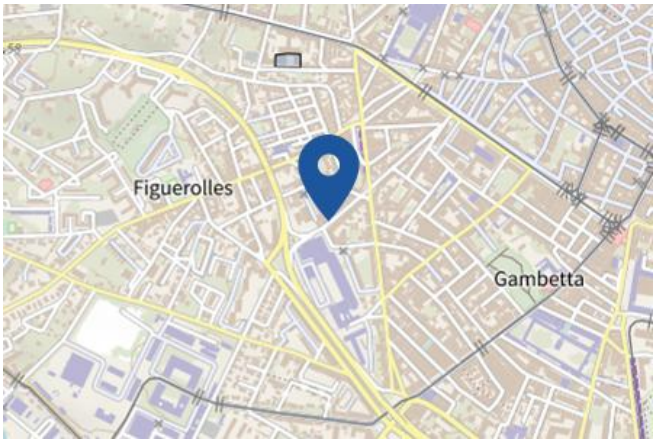

- Prescription hors zone d'aléa
- Prescriptions
- Interdiction
- Interdiction stricte
- Zone à risque d'incendie entrainant une servitude d'utilité publique
- Zonage informatif des obligations légales de débroussaillement
- Délaissement possible
- Expropriation possible
- Zones hors prescription
- Non identifié

Informations détaillées :

DDRM : DDRM34

Dans son Dossier Départemental des Risques Majeurs (DDRM), la préfecture a classé votre commune à risque pour les aléas et sous aléas :

Feu de forêt

RÉPUBLIQUE FRANÇAISE
Liberté Égalité Fraternité

GÉORISQUES

Rapport de risques

42qua Rue Adam de Craponne, 34000 Montpellier

Risque radon près de chez moi

Risque à mon adresse FAIBLE

Risque sur la commune FAIBLE

Le radon est un gaz radioactif naturel. Il est présent dans le sol, l'air et l'eau. Il présente principalement un risque sanitaire pour l'homme lorsqu'il s'accumule dans les bâtiments.

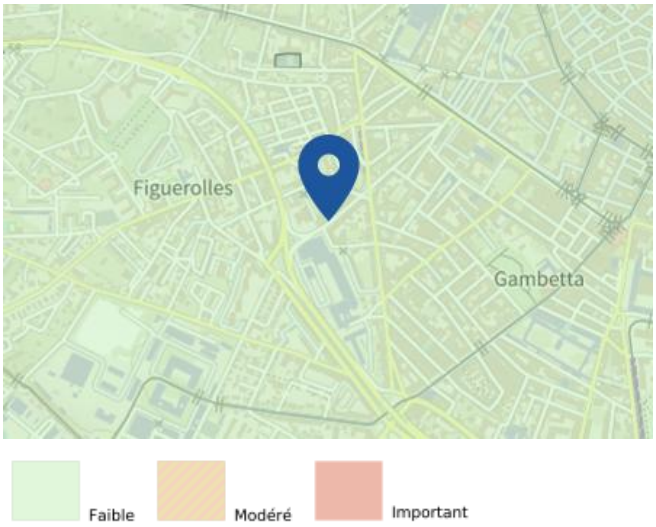

Informations détaillées :

RADON : Potentiel radon faible : recommandations et obligations

Sur l'échelle règlementaire dans votre commune, le potentiel radon est de **1/3**.
Pour votre sécurité, lorsque le potentiel radon est élevé (niveau 3), il existe des recommandations et une obligation d'informer les acquéreurs ou locataires. Vous pouvez les consulter sur cette fiche.

RÉPUBLIQUE FRANÇAISE
Liberté Égalité Fraternité

GÉORISQUES

Rapport de risques

42qua Rue Adam de Craponne, 34000 Montpellier

Risque lié aux installations industrielles classées (ICPE) près de chez moi

Risque à mon adresse NON CONCERNÉ

Risque sur la commune CONCERNÉ

Les installations classées pour la protection de l'environnement (ICPE) sont les exploitations industrielles ou agricoles susceptibles de créer des risques ou de provoquer des pollutions ou nuisances, notamment pour la sécurité et la santé des riverains.
Les établissements Seveso stockent ou manipulent des quantités importantes de substances et mélanges dangereux.
Les établissements Seveso seuil haut stockent plus de substances et mélanges dangereux que les établissements Seveso seuil bas.
Les établissements relevant des rubriques 4XXX sont des établissements qui stockent ou manipulent des substances et mélanges dangereux et sont autorisés ou enregistrés pour cette activité.

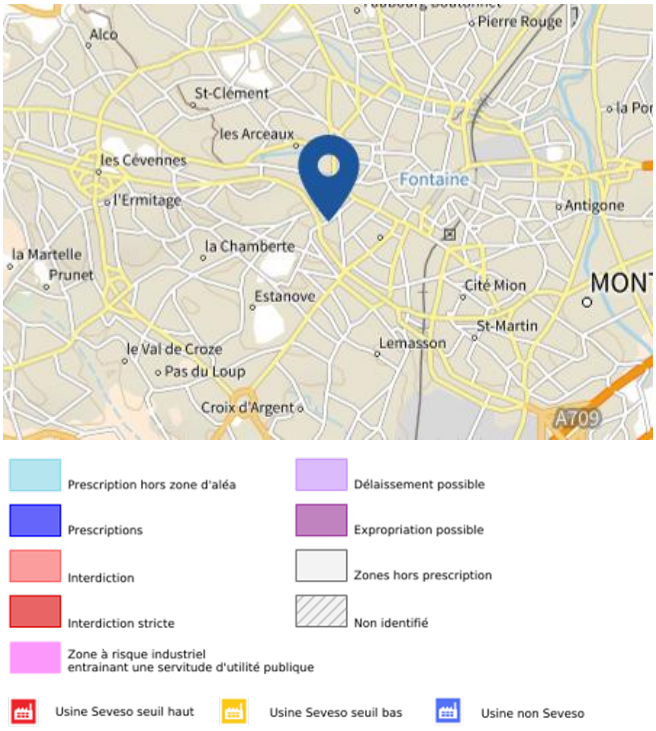

Les types de risques installations industrielles classées (ICPE) à

- 4 installation(s) classée(s) non SEVESO manipulant des substances et mélanges dangereux sur la commune

Canalisations de transport de matières dangereuses près de chez moi

Risque à mon adresse NON CONCERNÉ

Risque sur la commune CONCERNÉ

Les canalisations sont fixes et protégées. En général, elles sont enterrées à au moins 80 cm de profondeur. Les canalisations sont utilisées pour le transport sur grandes distances du gaz naturel (gazoducs), des hydrocarbures liquides ou liquéfiés (oléoducs, pipelines), de certains produits chimiques (éthylène, propylène...) et de la saumure (saumoduc).

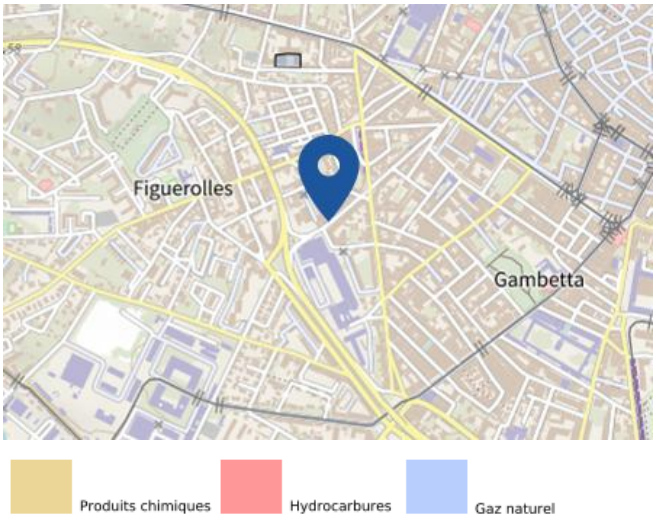

RÉPUBLIQUE FRANÇAISE
Liberté Égalité Fraternité

GÉORISQUES

Rapport de risques

42qua Rue Adam de Craponne, 34000 Montpellier

Risque de pollution des sols près de chez moi

Risque à mon adresse CONCERNÉ

Risque sur la commune CONCERNÉ

Un site pollué est un site qui, du fait d'anciens dépôts de déchets ou d'infiltration de substances polluantes, présente une pollution susceptible de provoquer une nuisance ou un risque pérenne pour les personnes ou l'environnement.

Les types de Pollution des sols à mon adresse

- 78 ancien(s) site(s) industriel(s) ou activité(s) de service à moins de 500 m.
  La carte des anciens sites industriels et activités de services recense les anciennes activités susceptibles d'être à l'origine d'une pollution des sols. Il peut s'agir d'anciennes activités industrielles ou encore d'anciennes activités de services potentiellement polluantes. La CASIAS ne renseigne aucunement sur l'état de pollution ou non d'un site.

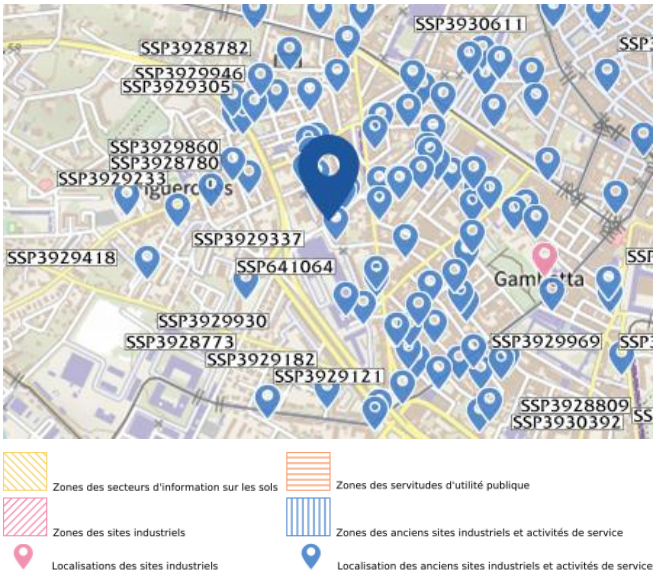

Liste des anciens sites industriels ou activités de service recensés dans un rayon de 500m en annexe 1.

Risque rupture de barrage

Risque à mon adresse INCONNU

Risque sur la commune CONCERNÉ

La rupture d'un barrage peut être une destruction partielle ou totale de l'ouvrage. Elle a pour conséquence une libération soudaine d'une partie de l'eau retenue et entraîne la formation d'une « vague » (onde de submersion) qui se propage vers l'aval. Celle-ci peut avoir pour conséquence une augmentation très rapide du niveau de l'eau à l'aval avec des effets potentiellement destructeurs.

Géorisques ne possède pas de données cartographiques sur ce risque à ce jour

Informations détaillées :

DDRM : DDRM34

Dans son Dossier Départemental des Risques Majeurs (DDRM), la préfecture a classé votre commune à risque pour les aléas et sous aléas :
Rupture de barrage

Annexe 1 : Liste des anciens sites industriels ou activités de service recensés dans un rayon de 500m

78 anciens sites industriels ou activités de service à moins de 500m

Identifiant	Nom établissement	Etat	Activité principale
SSP3931230		En arrêt	
SSP3931229		En arrêt	
SSP3930897		En arrêt	
SSP3930840		En arrêt	
SSP3930738		En arrêt	
SSP3930698		En arrêt	
SSP3930680		En arrêt	
SSP3930679		En arrêt	
SSP3930611		En arrêt	
SSP3930606		En arrêt	
SSP3930599		En arrêt	
SSP3930598		En arrêt	
SSP3930370		En arrêt	
SSP3930343		En arrêt	
SSP3930341		En arrêt	
SSP3930306		En arrêt	
SSP3930191		En arrêt	
SSP3929971		Indéterminé	
SSP3929970		En arrêt	
SSP3929946		Indéterminé	
SSP3929930		En arrêt	
SSP3929919		En arrêt	
SSP3929895		En arrêt	
SSP3929893		Indéterminé	
SSP3929892		En arrêt	
SSP3929891		En arrêt	
SSP3929890		En arrêt	
SSP3929888		En arrêt	
SSP3929884		En arrêt	
SSP3929881		Indéterminé	
SSP3929860		En arrêt	
SSP3929620		En arrêt	
SSP3929600		Indéterminé	
SSP3929567		Indéterminé	
SSP3929528		Indéterminé	
SSP3929510		Indéterminé	
SSP3929482		En arrêt	
SSP3929465		En arrêt	

Identifiant	Nom établissement	Etat	Activité principale
SSP3929430		Indéterminé	
SSP3929426		En arrêt	
SSP3929418		En arrêt	
SSP3929337		Indéterminé	
SSP3929321		En arrêt	
SSP3929305		En arrêt	
SSP3929301		En arrêt	
SSP3929233		En arrêt	
SSP3929231	Garage Renault	Indéterminé	
SSP3929182		En arrêt	
SSP3929166		En arrêt	
SSP3929137		En arrêt	
SSP3929134	Garage Citroën	Indéterminé	
SSP3929131	ERS Vieux métaux	Indéterminé	
SSP3929121		En arrêt	
SSP3929096		En arrêt	
SSP3929091		En arrêt	
SSP3929086		En arrêt	
SSP3929083		En arrêt	
SSP3929022		En arrêt	
SSP3929008		En arrêt	
SSP3928979		Indéterminé	
SSP3928977		En arrêt	
SSP3928878		Indéterminé	
SSP3928872		En arrêt	
SSP3928816		En arrêt	
SSP3928808		En arrêt	
SSP3928807		En arrêt	
SSP3928806		En arrêt	
SSP3928804		En arrêt	
SSP3928802		En arrêt	
SSP3928788		En arrêt	
SSP3928784		En arrêt	
SSP3928782		En arrêt	
SSP3928780		En arrêt	
SSP3928779		En arrêt	
SSP3928773		En arrêt	
SSP3928772		En arrêt	
SSP641064	SYNDIC Maison de l'Agriculture	En arrêt	
SSP641024	Caisse d'Allocations Familiales	En arrêt	

RÉPUBLIQUE FRANÇAISE

Liberté
Égalité
Fraternité

QUE FAIRE EN CAS D'...

Premier risque naturel en France, les inondations concernent une très grande majorité des territoires français.

INONDATION ?

Avant une inondation

- **RENSEIGNEZ-VOUS auprès de la mairie** sur le type d'inondation qui vous concerne et les mesures de protection (lieux d'hébergement en cas d'évacuation, etc.)
- **FAITES RÉALISER un diagnostic** de vulnérabilité de votre maison
- **PRÉPAREZ votre kit d'urgence 72 heures** avec les objets et articles essentiels
- **PRÉVOYEZ les dispositifs de protection à installer :** sacs de sable, barrières amovibles (batardeaux) et le matériel pour surélever les meubles
- **AMÉNAGEZ une zone refuge** à l'étage, avec une ouverture permettant l'évacuation **OU IDENTIFIEZ** un lieu à proximité pour vous réfugier

Quand une inondation est annoncée et que l'eau monte

- **ÉLOIGNEZ-VOUS** des cours d'eau, des berges et des ponts
- **REPORTEZ** tous vos déplacements, que ce soit à pied ou en voiture
- **N'ALLEZ PAS CHERCHER** vos enfants à l'école ou à la crèche : ils y sont en sécurité
- **INFORMEZ-VOUS** sur les sites Météo-France et Vigicrues
- **INSTALLEZ** les dispositifs de protection, sans vous mettre en danger, et placez en hauteur les produits polluants
- **COUPEZ,** si possible, les réseaux de gaz, d'électricité et de chauffage
- **RÉFUGIEZ-VOUS** dans un bâtiment, en hauteur ou à l'étage, avec le kit d'urgence 72 heures
- **NE DESCENDEZ PAS** dans les sous-sols ou les parkings souterrains

Pendant toute la durée de l'inondation

NE PRENEZ PAS VOTRE VOITURE, 30 cm d'eau suffisent à emporter une voiture

ÉVITEZ DE TÉLÉPHONER afin de laisser les réseaux disponibles pour les secours

RESTEZ À L'ABRI, n'évacuez votre domicile que sur ordre des autorités

RESTEZ À L'ÉCOUTE des consignes des autorités

POUR EN SAVOIR PLUS : georisques.gouv.fr

© Illustration : Antoine Levesque - CITIZEN PRESS

RÉPUBLIQUE FRANÇAISE

Liberté
Égalité
Fraternité

QUE FAIRE EN CAS DE...

SÉISME ?

Le séisme est le risque naturel majeur potentiellement le plus meurtrier, tant par ses effets directs (chutes d'objets et effondrement de bâtiments) qu'indirects (mouvements de terrain, tsunami, etc.).

Avant les secousses, préparez-vous

- **REPÉREZ les endroits où vous protéger :** loin des fenêtres, sous un meuble solide
- **FIXEZ les appareils et meubles lourds** pour éviter qu'ils ne soient projetés ou renversés
- **PRÉPAREZ VOTRE KIT D'URGENCE 72H** avec les objets et articles essentiels
- **FAITES RÉALISER UN DIAGNOSTIC de vulnérabilité** de votre bâtiment

Pendant les secousses

- **ABRITEZ-VOUS PRÈS D'UN MUR,** d'une structure porteuse ou sous des meubles solides
- **ELOIGNEZ-VOUS DES FENÊTRES** pour éviter les bris de verre
- Si vous êtes en rez-de-chaussée ou à proximité d'une sortie, **ÉLOIGNEZ-VOUS DU BÂTIMENT**
- **NE RESTEZ PAS PRÈS DES LIGNES ÉLECTRIQUES** ou d'ouvrages qui pourraient s'effondrer (ponts, corniches, ...)
- **EN VOITURE, NE SORTEZ PAS** et arrêtez-vous à distance des bâtiments
- **RESTEZ ATTENTIF :** après une première secousse, il peut y avoir des répliques

Après les secousses

SORTEZ DU BÂTIMENT, évacuez par les escaliers et éloignez-vous de ce qui pourrait s'effondrer

ELOIGNEZ-VOUS DES CÔTES et rejoignez les hauteurs : un séisme peut provoquer un tsunami

EVITEZ DE TÉLÉPHONER afin de laisser les réseaux disponibles pour les secours

RESTEZ À L'ÉCOUTE des consignes des autorités

POUR EN SAVOIR PLUS : georisques.gouv.fr

© Illustration : Antoine Levesque - CITIZEN PRESS

RÉPUBLIQUE FRANÇAISE

Liberté
Égalité
Fraternité

QUE FAIRE EN CAS D'...

ACCIDENT INDUSTRIEL ?

Un accident industriel peut exposer la population et l'environnement à des effets thermiques, toxiques ou de surpression, jusqu'à plusieurs dizaines de kilomètres du lieu de l'accident.

Si vous vivez dans une zone à risques industriels majeurs

- **DEMANDEZ À VOTRE MAIRIE les brochures d'information éditées par l'industriel en lien avec la préfecture :** elles informent sur les signaux d'alerte et indiquent la conduite à tenir
- **IDENTIFIEZ LE SIGNAL NATIONAL D'ALERTE pour le reconnaître en cas d'événement**
- **PRÉPAREZ VOTRE KIT D'URGENCE 72h** et munissez-vous de gros scotch

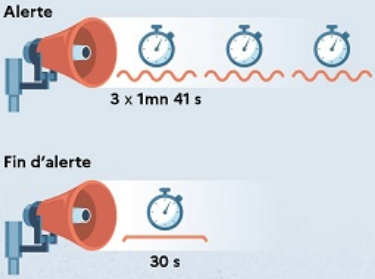

En cas d'accident industriel, dès que vous entendez le signal sonore d'alerte

- **METTEZ-VOUS À L'ABRI** dans un bâtiment en dur, fermez portes et fenêtres
- **CALFEUTREZ AVEC LE GROS SCOTCH LES OUVERTURES ET LES AÉRATIONS,** arrêtez la ventilation et la climatisation
- **SI VOUS ÊTES DANS VOTRE VÉHICULE,** gagnez un bâtiment le plus rapidement possible
- **N'ALLEZ PAS CHERCHER VOS ENFANTS**, ils sont pris en charge par les équipes pédagogiques ou les secours
- **ELOIGNEZ-VOUS DES FENÊTRES** afin de vous protéger des éclats de verre éventuels
- **EN CAS DE GÊNE RESPIRATOIRE** respirez à travers un linge humide

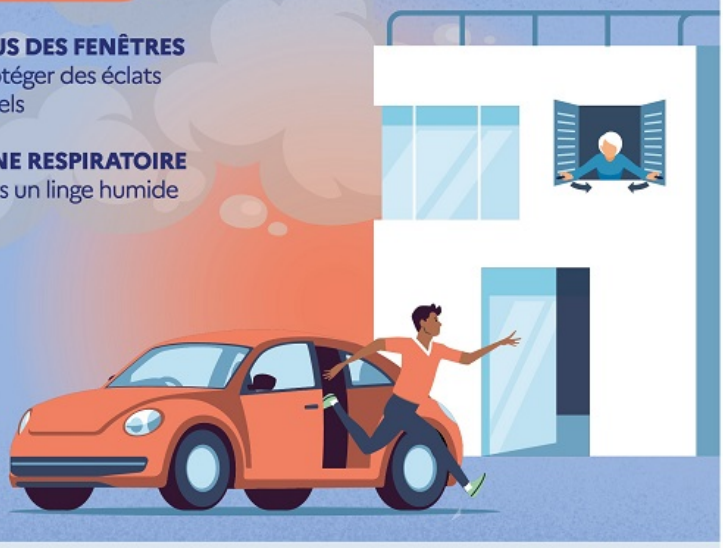

Jusqu'a la fin de l'alerte

RESTEZ À L'ÉCOUTE des consignes des autorités

ÉVITEZ DE TÉLÉPHONER afin de laisser les réseaux disponibles pour les secours

RESTEZ À L'ABRI, n'évacuez votre domicile que sur ordre des autorités

NE FUMEZ PAS, évitez toute flamme ou étincelle

POUR EN SAVOIR PLUS : georisques.gouv.fr

© Illustration : Antoine Levesque - CITIZEN PRESS

RÉPUBLIQUE FRANÇAISE

Liberté
Égalité
Fraternité

QUE FAIRE EN CAS DE...

FEU DE FORÊT ?

En France, 9 feux sur 10 sont d'origine humaine : en cas de sécheresse, de canicule ou de vent fort, un mégot mal éteint jeté depuis une fenêtre de voiture peut suffire à dévaster des hectares de végétation en quelques minutes.

Comment éviter les départs de feu de forêt ?

- **DÉBROUSSAILLEZ autour de chez vous avant l'été**
- **ORGANISEZ les barbecues loin de la végétation**
- **RÉALISEZ VOS TRAVAUX DE BRICOLAGE, sources d'étincelles,** loin de la pelouse et des herbes sèches
- **JETEZ vos mégots dans un cendrier.** Faites attention aux cendres incandescentes

En cas de départ de feu de forêt ou de végétation

- **DONNEZ L'ALERTE** en appelant le 112, le 18 ou le 114 (personnes malentendantes)
- **ÉLOIGNEZ LES COMBUSTIBLES** (bouteilles de gaz, etc.)
- **RENTREZ** le mobilier de jardin et le tuyau d'arrosage
- **ABRITEZ-VOUS** dans un bâtiment en dur. Fermez et arrosez volets, portes et fenêtres
- **OCCULTEZ LES AÉRATIONS** et les bas de porte avec des linges mouillés
- **COUVREZ-VOUS** le nez et la bouche avec un linge humide
- **LAISSEZ VOTRE PORTAIL OUVERT** pour faciliter l'accès des pompiers
- **SI VOUS ÊTES DANS VOTRE VÉHICULE,** ne sortez pas et allez-vous garer dans une zone dégagée

En attendant les secours

RESTEZ À L'ÉCOUTE des consignes des autorités

ÉVITEZ DE TÉLÉPHONER afin de laisser les réseaux disponibles pour les secours

RESTEZ À L'ABRI, n'évacuez votre domicile que sur ordre des autorités

NE PRENEZ PAS VOTRE VOITURE

POUR EN SAVOIR PLUS : georisques.gouv.fr