

# GÉORISQUES

## Rapport de risques

 Adresse recherchée :






232 Cours Lafayette,  
69003 Lyon







Ce rapport de risques est délivré à titre informatif.  
Il a pour but de vous montrer une vision simplifiée des risques naturels et technologiques situés près de chez vous.

Vous pouvez consulter nos conditions d'utilisation sur :  
[georisques.gouv.fr/cgu](https://georisques.gouv.fr/cgu)

## 5 Risques naturels identifiés :

 INONDATION	à mon adresse : EXISTANT	sur ma commune : EXISTANT
 REMONTÉE DE NAPPE	à mon adresse : EXISTANT	sur ma commune : EXISTANT
 SÉISME	à mon adresse : FAIBLE	sur ma commune : FAIBLE
 RETRAIT GONFLEMENT DES ARGILES	à mon adresse : FAIBLE	sur ma commune : MODÉRÉ
 RADON	à mon adresse : FAIBLE	sur ma commune : IMPORTANT

## 4 Risques technologiques identifiés :

 INSTALLATIONS INDUSTRIELLES CLASSÉES (ICPE)	à mon adresse : NON CONCERNÉ	sur ma commune : CONCERNÉ
 CANALISATIONS DE TRANSPORT DE MATIÈRES DANGEREUSES	à mon adresse : NON CONCERNÉ	sur ma commune : CONCERNÉ
 POLLUTION DES SOLS	à mon adresse : CONCERNÉ	sur ma commune : CONCERNÉ
 RUPTURE DE BARRAGE	à mon adresse : INCONNU	sur ma commune : CONCERNÉ

# Risque d'inondation près de chez moi

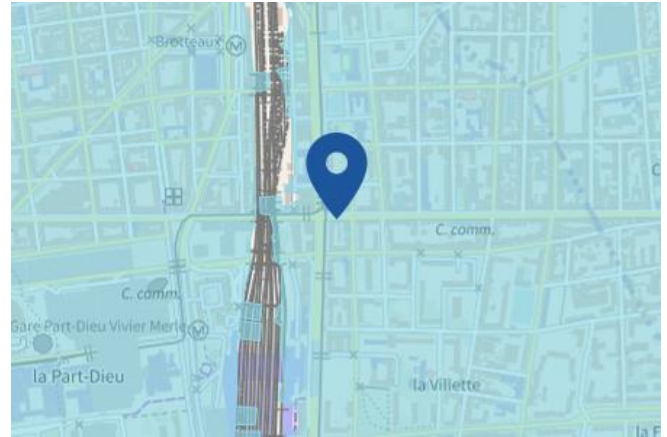
 Risque à mon adresse **EXISTANT**

 Risque sur la commune **EXISTANT**

L'inondation est une submersion, rapide ou lente, d'une zone habituellement hors de l'eau.

## Les types de risques d'inondation à mon adresse

- Par une crue à débordement lent de cours d'eau  
On parle de « crue lente de plaine » lorsqu'un fleuve ou une rivière sort lentement de son lit et envahit les terrains alentours. Il s'agit d'inondations relativement longues, qui peuvent persister plusieurs jours, voire semaines.
- Par une crue torrentielle ou à montée rapide de cours d'eau  
Crue torrentielle ou à montée rapide de cours d'eau: Une crue dite « éclair », se caractérise par une montée des eaux rapide, qui s'accompagne d'un courant très puissant et dangereux, pouvant charrier des éléments solides (sable, galets, etc).
- Par remontées de nappes naturelles  
En cas de précipitations de longue durée, le niveau de la nappe phréatique, excessivement chargée, peut remonter à la surface du sol, et inonder les zones alentours.



## Informations détaillées :



### PPRN : PPRI du Grand Lyon - secteur Lyon-Villeurbanne

Le plan de prévention des risques naturels (PPRN) de type Inondation nommé PPRI du Grand Lyon - secteur Lyon-Villeurbanne a été approuvé et affecte votre bien.

Le PPR couvre les aléas suivants :

#### Inondation

[Par une crue à débordement lent de cours d'eau](#)

[Par remontées de nappes naturelles](#)

Vous êtes concernés par un plan de zonage du PPR :

- Prescriptions hors zone d'aléa : Zone verte, remontée de nappe  
[V; typeReg: 01]

Date de prescription : 07/01/2004

Date d'approbation : 02/03/2009

Le plan de prévention des risques est un document réalisé par l'État qui interdit de construire dans les zones les plus exposées et encadre les constructions dans les autres zones exposées.

Pour avoir le règlement complet et l'ensemble des détails du PPR, vous pouvez consulter le site de votre préfecture.

# Risque d'inondation près de chez moi



## **AZI : Atlas des zones inondables des ruisseaux du grand Lyon**

L'atlas des zones inondables (AZI) vise à faciliter la connaissance des risques d'inondations par les collectivités territoriales, les services de l'État et le public.



## **DDRM : DDRM69**

Dans son Dossier Départemental des Risques Majeurs (DDRM), la préfecture a classé votre commune à risque pour les aléas et sous aléas :

### [Inondation](#)

[Par une crue à débordement lent de cours d'eau](#)

[Par une crue torrentielle ou à montée rapide de cours d'eau](#)

[Par remontées de nappes naturelles](#)

## **19 inondations classées en catastrophe naturelle dans ma commune :**

Une CATNAT est une Catastrophe Naturelle, liée à un phénomène ou conjonction de phénomènes dont les effets sont particulièrement dommageables. Lorsqu'une catastrophe naturelle frappe un territoire, on dit que "le territoire est en état de catastrophe naturelle".

Code NOR	Libellé	Début le	Sur le journal officiel du
IOME2400969A	Inondations et/ou Coulées de Boue	03/06/2023	30/01/2024
IOCE0800746A	Inondations et/ou Coulées de Boue	06/08/2007	13/01/2008
INTE0100232A	Inondations et/ou Coulées de Boue	20/03/2001	28/04/2001
INTE0200011A	Inondations Remontée Nappe	18/03/2001	09/02/2002
INTE0000391A	Inondations et/ou Coulées de Boue	10/06/2000	23/08/2000
INTE0000045A	Inondations et/ou Coulées de Boue	22/10/1999	26/02/2000
INTE9500748A	Inondations et/ou Coulées de Boue	07/09/1995	28/01/1996
INTE9400424A	Inondations et/ou Coulées de Boue	07/01/1994	25/09/1994
INTE9400269A	Inondations et/ou Coulées de Boue	07/01/1994	25/06/1994
INTE9400220A	Inondations et/ou Coulées de Boue	18/10/1993	10/06/1994
INTE9500304A	Inondations et/ou Coulées de Boue	10/10/1993	03/08/1995
INTE9600255A	Inondations et/ou Coulées de Boue	05/10/1993	09/07/1996
INTE9300601A	Inondations et/ou Coulées de Boue	05/10/1993	24/10/1993
INTE9400065A	Inondations et/ou Coulées de Boue	05/10/1993	18/02/1994
MDIE900017A	Inondations et/ou Coulées de Boue	29/07/1990	15/12/1990
NOR19830621	Inondations et/ou Coulées de Boue	01/05/1983	24/06/1983
NOR19830621	Inondations et/ou Coulées de Boue	01/04/1983	24/06/1983
NOR19830111	Inondations et/ou Coulées de Boue	08/12/1982	13/01/1983
NOR19821118	Inondations et/ou Coulées de Boue	06/11/1982	19/11/1982

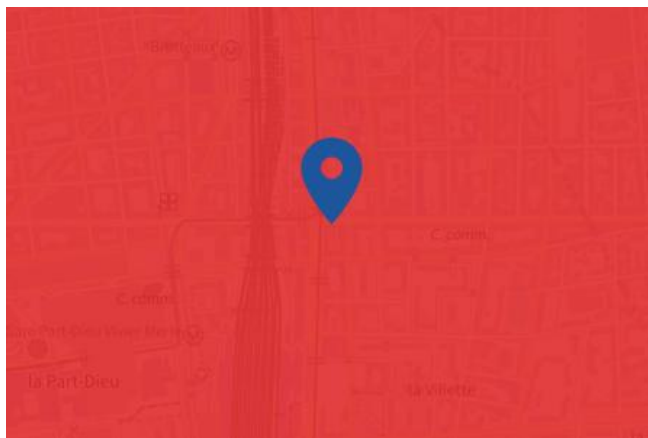
# Risque de remontées de nappe près de chez moi

 **Risque à mon adresse** **EXISTANT**

 **Risque sur la commune** **EXISTANT**

Une inondation par remontée de nappe se produit lorsque la nappe phréatique (le réservoir d'eau souterrain) sature le sol et remonte à la surface, souvent après des pluies prolongées ou des crues.

Les remontées de nappes peuvent provoquer l'inondation de caves et engendrer l'endommagement du bâti, notamment du fait d'infiltrations dans les murs. A long terme, des infiltrations dans les murs peuvent désagréger les mortiers. Il faut être très prudent lors des opérations de pompage lorsque des caves ont été inondées afin de ne pas fragiliser les murs à cause d'une différence de pression exercée par l'eau.



	Zones potentiellement sujettes aux débordements de nappe fiabilité FORTE		Zones potentiellement sujettes aux inondations de cave fiabilité FORTE		Pas de débordement de nappe ni d'inondations de cave fiabilité FORTE
	Zones potentiellement sujettes aux débordements de nappe fiabilité MOYENNE		Zones potentiellement sujettes aux inondations de cave fiabilité MOYENNE		Pas de débordement de nappe ni d'inondations de cave fiabilité MOYENNE
	Zones potentiellement sujettes aux débordements de nappe fiabilité FAIBLE		Zones potentiellement sujettes aux inondations de cave fiabilité FAIBLE		Pas de débordement de nappe ni d'inondations de cave fiabilité FAIBLE
	Zones potentiellement sujettes aux débordements de nappe fiabilité INCONNUE		Zones potentiellement sujettes aux inondations de cave fiabilité INCONNUE		Pas de débordement de nappe ni d'inondations de cave fiabilité INCONNUE

## Informations détaillées :



### REMONTÉE DE NAPPES :

Votre niveau d'exposition aux remontées de nappes est : Zones potentiellement sujettes aux débordements de nappe.

L'indication de fiabilité associé à votre zone est : MOYENNE

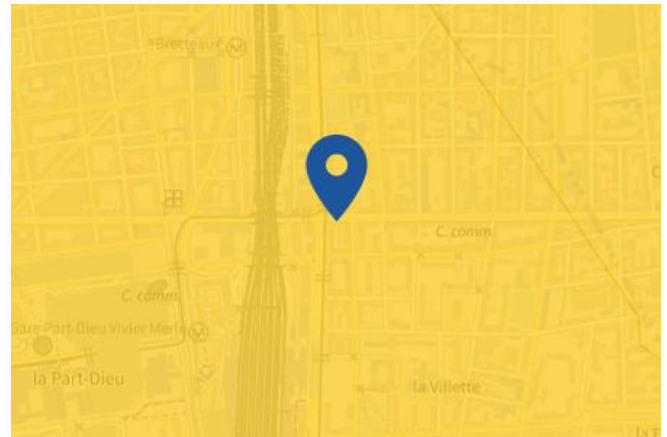
# Risque de séisme près de chez moi

 Risque à mon adresse **FAIBLE**

 Risque sur la commune **FAIBLE**

Les tremblements de terre naissent généralement dans les profondeurs de l'écorce terrestre et causent des secousses plus ou moins violentes à la surface du sol. Généralement engendrés par la reprise d'un mouvement tectonique le long d'une faille, ils peuvent avoir pour conséquence d'autres phénomènes : mouvements de terrain, raz de marée, liquéfaction des sols (perte de portance), effet hydrologique.

Certains sites, en fonction de leur relief et de la nature du sol, peuvent amplifier les mouvements créés par le séisme. On parle alors d'effet de site. On caractérise un séisme par sa magnitude (énergie libérée) et son intensité (effets observés ou ressentis par l'homme, ampleurs des dégâts aux constructions).



## Informations détaillées :



### DDRM : **DDRM69**

Dans son Dossier Départemental des Risques Majeurs (DDRM), la préfecture a classé votre commune à risque pour les aléas et sous aléas :

[Séisme](#)



### SÉISME : **Échelle règlementaire et obligations associées**

Sur l'échelle règlementaire, à votre adresse, le risque sismique est de **2/5**.

Pour votre sécurité, à partir d'un risque de niveau 2, des obligations en cas de travaux ou de construction sont liées à prévenir votre risque sismique. Vous pouvez les consulter sur cette fiche.

# Risque de retrait gonflement des argiles près de chez moi

 Risque à mon adresse **FAIBLE**

 Risque sur la commune **MODÉRÉ**

Les sols qui contiennent de l'argile gonflent en présence d'eau (saison des pluies) et se tassent en saison sèche. Ces mouvements de gonflement et de rétractation du sol peuvent endommager les bâtiments (fissuration). Les maisons individuelles qui n'ont pas été conçues pour résister aux mouvements des sols argileux peuvent être significativement endommagées. C'est pourquoi le phénomène de retrait et de gonflement des argiles est considéré comme un risque naturel. Le changement climatique, avec l'aggravation des périodes de sécheresse, augmente ce risque.



## Informations détaillées :



### RGA : Échelle réglementaire et obligations associées

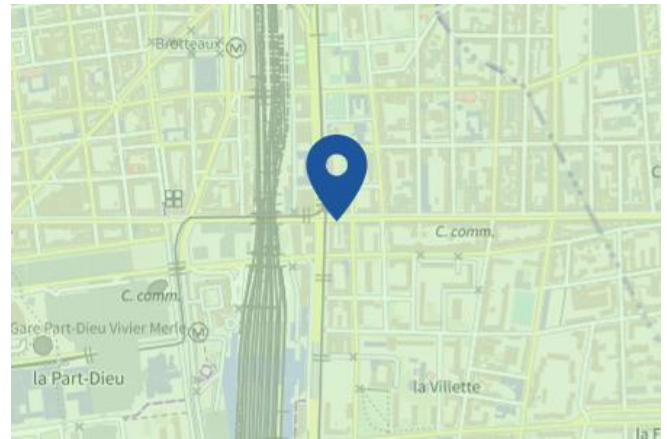
Sur l'échelle réglementaire, à votre adresse, le risque de gonflement des argiles est de 1/3.  
Pour votre sécurité, des obligations en cas de travaux ou de construction sont liées à prévenir le risque.

# Risque radon près de chez moi

 Risque à mon adresse **FAIBLE**

 Risque sur la commune **IMPORTANT**

Le radon est un gaz radioactif naturel. Il est présent dans le sol, l'air et l'eau. Il présente principalement un risque sanitaire pour l'homme lorsqu'il s'accumule dans les bâtiments.



## Informations détaillées :



### **RADON : Potentiel radon faible : recommandations et obligations**

Sur l'échelle réglementaire dans votre commune, le potentiel radon est de **1/3**.

Pour votre sécurité, lorsque le potentiel radon est élevé (niveau 3), il existe des recommandations et une obligation d'informer les acquéreurs ou locataires. Vous pouvez les consulter sur cette fiche.

# Risque lié aux installations industrielles classées (ICPE) près de chez moi

 Risque à mon adresse **NON CONCERNÉ**

 Risque sur la commune **CONCERNÉ**

Les installations classées pour la protection de l'environnement (ICPE) sont les exploitations industrielles ou agricoles susceptibles de créer des risques ou de provoquer des pollutions ou nuisances, notamment pour la sécurité et la santé des riverains.

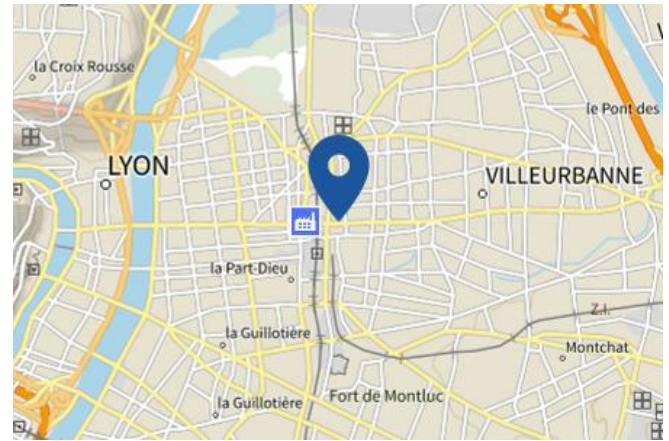
Les établissements Seveso stockent ou manipulent des quantités importantes de substances et mélanges dangereux.

Les établissements Seveso seuil haut stockent plus de substances et mélanges dangereux que les établissements Seveso seuil bas.

Les établissements relevant des rubriques 4XXX sont des établissements qui stockent ou manipulent des substances et mélanges dangereux et sont autorisés ou enregistrés pour cette activité.

## Les types de risques installations industrielles classées (ICPE) à

- 7 entreprise(s) SEVESO seuil haut sur la commune
- 1 entreprise(s) SEVESO seuil bas sur la commune
- 3 installation(s) classée(s) non SEVESO manipulant des substances et mélanges dangereux sur la commune



## Informations détaillées :



### DDRM : **DDRM69**

Dans son Dossier Départemental des Risques Majeurs (DDRM), la préfecture a classé votre commune à risque pour les aléas et sous aléas :

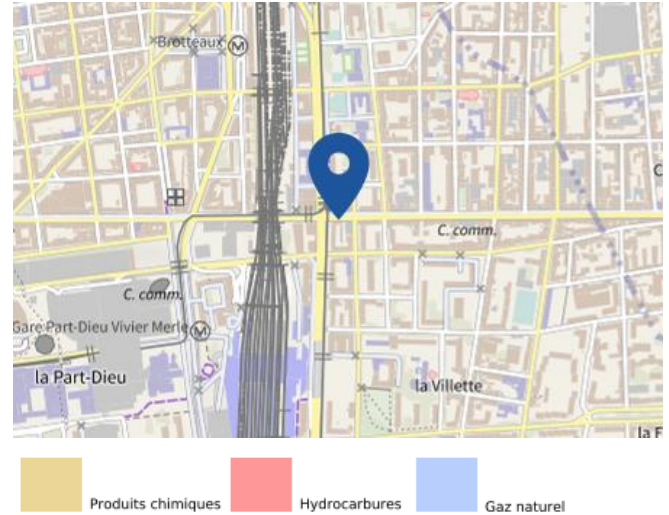
Risque industriel  
 Effet thermique  
 Effet de surpression  
 Effet toxique

# Canalisations de transport de matières dangereuses près de chez moi

 Risque à mon adresse **NON CONCERNÉ**

 Risque sur la commune **CONCERNÉ**

Les canalisations sont fixes et protégées. En général, elles sont enterrées à au moins 80 cm de profondeur. Les canalisations sont utilisées pour le transport sur grandes distances du gaz naturel (gazoducs), des hydrocarbures liquides ou liquéfiés (oléoducs, pipelines), de certains produits chimiques (éthylène, propylène...) et de la saumure (saumoduc).



# Risque de pollution des sols près de chez moi

Risque à mon adresse **CONCERNÉ**

Risque sur la commune **CONCERNÉ**

Un site pollué est un site qui, du fait d'anciens dépôts de déchets ou d'infiltration de substances polluantes, présente une pollution susceptible de provoquer une nuisance ou un risque pérenne pour les personnes ou l'environnement.

## Les types de Pollution des sols à mon adresse

- 3 site(s) pollué(s) ou potentiellement pollué(s) à moins de 250 m.  
Le ministère chargé de l'environnement inventorie les sites et sols pollués, ou potentiellement pollués, appelant une action des pouvoirs publics, à titre préventif ou curatif.
- 200 ancien(s) site(s) industriel(s) ou activité(s) de service à moins de 500 m.  
La carte des anciens sites industriels et activités de services recense les anciennes activités susceptibles d'être à l'origine d'une pollution des sols. Il peut s'agir d'anciennes activités industrielles ou encore d'anciennes activités de services potentiellement polluantes. La CASIAS ne renseigne aucunement sur l'état de pollution ou non d'un site.



Liste des sites pollués ou potentiellement pollués recensés dans un rayon de 250m en annexe 1.

Liste des anciens sites industriels ou activités de service recensés dans un rayon de 500m en annexe 2.

# Risque rupture de barrage

 Risque à mon adresse **INCONNU**

 Risque sur la commune **CONCERNÉ**

La rupture d'un barrage peut être une destruction partielle ou totale de l'ouvrage. Elle a pour conséquence une libération soudaine d'une partie de l'eau retenue et entraîne la formation d'une « vague » (onde de submersion) qui se propage vers l'aval. Celle-ci peut avoir pour conséquence une augmentation très rapide du niveau de l'eau à l'aval avec des effets potentiellement destructeurs.

Géorisques ne possède pas de données cartographiques sur ce risque à ce jour

## Informations détaillées :



### DDRM : **DDRM69**

Dans son Dossier Départemental des Risques Majeurs (DDRM), la préfecture a classé votre commune à risque pour les aléas et sous aléas :

[Rupture de barrage](#)

## Annexe 1 : Liste des sites pollués ou potentiellement pollués recensés dans un rayon de 250m

Les tableaux ci-dessous répertorient les sites pollués ou potentiellement pollués ainsi que les anciens sites industriels ou activités de service (base de données CASIAS) sur votre commune.

3 sites pollués ou potentiellement pollués à moins de 250m

Identifiant	Nom établissement	Statut instruction
SSP000058901	TOTAL FRANCE - station-service cours Lafayette - Lyon 3	En cours
SSP000058901	TOTAL FRANCE - station-service cours Lafayette - Lyon 3	En cours
SSP406262601	Blanchisserie centrale des HCL; anc. Forges de grosses œuvres	En cours

## Annexe 2 : Liste des anciens sites industriels ou activités de service recensés dans un rayon de 500m

200 anciens sites industriels ou activités de service à moins de 500m

Identifiant	Nom établissement	Etat	Activité principale
SSP4074760	Teinturerie	Indéterminé	
SSP4074624	Atelier de charge d'accumulateur	Indéterminé	
SSP4074453	Atelier de chaudronnerie	Indéterminé	
SSP4074408	Atelier de serrurerie et constructions	Indéterminé	
SSP4074079	Serrurerie	Indéterminé	
SSP4072686	Fabrique d'encre et de cirages	Indéterminé	
SSP4072523	Teinturerie	Indéterminé	
SSP4072505	Atelier de peinture	Indéterminé	
SSP4072228	Dépôt de 1200kgs de films	Indéterminé	
SSP4072217	Parc de stationnement souterrain avec	Indéterminé	
SSP4072201	Garage avec atelier de réparation et	Indéterminé	
SSP4072198	Orfèvrerie avec atelier d'estampage,	Indéterminé	
SSP4072197	Atelier pour la fabrication des dynamos	Indéterminé	
SSP4072183	Forge avec marteau pilon	Indéterminé	
SSP4072182	Atelier de corroierie	Indéterminé	
SSP4072174	Garage d'automobile avec desserte	Indéterminé	
SSP4072109	Atelier de Forge	Indéterminé	
SSP4072094	Garage avec atelier de réparation avec	Indéterminé	
SSP4072093	Atelier de corroierie	Indéterminé	
SSP4072092	Atelier de ferblanterie, repoussage sur	Indéterminé	
SSP4072073	Usine de Teinturerie	Indéterminé	
SSP4072072	Usine de Blanchisserie Glaçage et	Indéterminé	
SSP4072071	Fonderie de fonte	Indéterminé	
SSP4071497	Atelier de tannerie et de corroierie	En arrêt	
SSP4071283	Garage Excelsior avec station service	Indéterminé	
SSP4071071	Fonderie de cuivre	Indéterminé	
SSP4071003	Atelier de mécanique	Indéterminé	
SSP4070968	Atelier de construction	Indéterminé	
SSP4070960	Atelier de polissage et nickelage	Indéterminé	
SSP4070928	Métallurgie (tréfilage, tissage...); anc.	En arrêt	
SSP4070898	Atelier de construction mécanique	Indéterminé	
SSP4070863	Atelier de tolérances automobile	Indéterminé	
SSP4070862	Atelier de tolérances automobile	En arrêt	
SSP4070738	Desserte avec réservoir souterrain	Indéterminé	
SSP4070602	Fabrication mécanique et agglomération	Indéterminé	
SSP4070541	"Garage Standard", anc. "Garage Aupol"	Indéterminé	
SSP4070539	Parking souterrain avec citerne et	Indéterminé	
SSP4070537	Régénération de vieux revêtements	En arrêt	

Identifiant	Nom établissement	Etat	Activité principale
SSP4070510	Travail des métaux, anc. Garage avec	En arrêt	
SSP4070506	Fabrication de matériel	Indéterminé	
SSP4070503	Usine de photogravure	Indéterminé	
SSP4070457	Atelier de teinture	Indéterminé	
SSP4070456	Atelier de constructions mécaniques	Indéterminé	
SSP4070446	"Warrant Auto" (garage avec atelier de	Indéterminé	
SSP4070361	Atelier pour le travail des métaux à	Indéterminé	
SSP4070338	Fonderie	Indéterminé	
SSP4070337	Garage avec réservoir souterrain	Indéterminé	
SSP4070267	Teinturerie avec dépôt de mazout	Indéterminé	
SSP4070226	Atelier de mécanique	Indéterminé	
SSP4070174	Sources radioactives et centrale	Indéterminé	
SSP4070169	Fonderie	Indéterminé	
SSP4070159	Garage avec atelier de réparations et	Indéterminé	
SSP4070155	Garage avec atelier de réparations	Indéterminé	
SSP4070149	Garage avec atelier de réparations et	Indéterminé	
SSP4070142	Ateliers de constructions mécaniques et	Indéterminé	
SSP4070139	Garage d'automobiles avec atelier de	Indéterminé	
SSP4070123	Atelier de teinture et d'impression sur	Indéterminé	
SSP4070122	Appareil de soudure autogène	Indéterminé	
SSP4070121	Dépôt de brais et de matières	Indéterminé	
SSP4070120	"Garage Sainte Geneviève", garage avec	Indéterminé	
SSP4070119	Chromage des métaux et atelier pour le	Indéterminé	
SSP4069933	Pressing	Indéterminé	
SSP4069905	Atelier de tôlerie et soudure autogène	En arrêt	
SSP4069836	Imprimerie	Indéterminé	
SSP4069691	Laboratoire des Insecticides	Indéterminé	
SSP4069555	Atelier de réparation et entretien des	En arrêt	
SSP4069521	Fabrique d'Objets Métalliques,	Indéterminé	
SSP4069520	Stockage de peinture et vernis, Dépôt	Indéterminé	
SSP4069490	Garage avec atelier de réparations et	Indéterminé	
SSP4069489	Station service	En arrêt	
SSP4069462	Atelier de charge d'accumulateurs	Indéterminé	
SSP4069460	Imprimerie	En arrêt	
SSP4069441	Atelier de nickelage et polissage	Indéterminé	
SSP4069366	Fonderie de fer, anc. Fabrique de lit, anc.	Indéterminé	
SSP4069154	Atelier de travail des métaux; anc.	Indéterminé	
SSP4069153	"Garage Bellecombe"	Indéterminé	
SSP4069104	Atelier de teinture en soieries	Indéterminé	
SSP4069071	Atelier de construction mécanique	Indéterminé	
SSP4068766	Garage avec atelier de réparations et	Indéterminé	
SSP4068580	Atelier de travail des métaux	Indéterminé	
SSP4068283	Dépôt de Liquides Inflammables	Indéterminé	
SSP4068254	Garage d'Inkermann	Indéterminé	
SSP4068234	Fonderie de cuivre et de bronze	Indéterminé	

Identifiant	Nom établissement	Etat	Activité principale
SSP4068229	Atelier de teinturerie	Indéterminé	
SSP4068203	Etirage d'acier avec décapage par les	Indéterminé	
SSP4068202	Atelier de construction mécanique	Indéterminé	
SSP4068201	Buanderie - Lavoir	Indéterminé	
SSP4068180	Tôlerie/peinture/garage; anc. Atelier de	Indéterminé	
SSP4068079	Corroierie	Indéterminé	
SSP4068062	Atelier de teinturier-dégraisseur	Indéterminé	
SSP4068060	Usine de carrosserie avec marteau-pilon	Indéterminé	
SSP4068059	Chaudronnerie, anc. Atelier	Indéterminé	
SSP4068056	Forge et marteau-pilon	Indéterminé	
SSP4068019	Atelier d'appareils électro-mécaniques	Indéterminé	
SSP4068018	Atelier de construction de machines	Indéterminé	
SSP4068017	Forge, fonderie; anc. Forge avec	En arrêt	
SSP4068015	Serrurerie et fers forgés, anc. Garage	Indéterminé	
SSP4067992	Atelier de forge et découpage des	Indéterminé	
SSP4067990	Garage d'automobiles et réservoir	Indéterminé	
SSP4067986	Fonderie, anc. Fonderie et atelier de	Indéterminé	
SSP4067978	Usine d'Impression sur étoffes	Indéterminé	
SSP4067937	Atelier de travail des métaux à chaud	Indéterminé	
SSP4067936	Travail mécanique des métaux (forge,	Indéterminé	
SSP4067891	Forge	Indéterminé	
SSP4067890	Forge	Indéterminé	
SSP4067886	Manufacture de cuivre et bronze	Indéterminé	
SSP4067646	Dégraissage à sec	Indéterminé	
SSP4067645	Garage, station service	Indéterminé	
SSP4067644	PRESSING	Indéterminé	
SSP4067643	Dépôt de liquides inflammables	Indéterminé	
SSP4067370	Régénération d'huiles minérales	En arrêt	
SSP4067318	Tôlerie, Garage	Indéterminé	
SSP4067313	Application de vernis	En arrêt	
SSP4067284	Station-service	Indéterminé	
SSP4067271	Stockage et négoce de Produits	Indéterminé	
SSP4067235	Atelier de réparation, carrosserie et	En arrêt	
SSP4067077	Décolletage sur métaux	En arrêt	
SSP4067072	Laverie Libre service.	Indéterminé	
SSP4067065	station service	Indéterminé	
SSP4066934	Sérigraphie, anc. Corroierie	En arrêt	
SSP4066899	Fourniture de bureau	Indéterminé	
SSP4066760	Dépôt de Liquides Inflammables	Indéterminé	
SSP4066643	Atelier de mécanique avec DLI, anc.	Indéterminé	
SSP4066618	Blanchisserie	Indéterminé	
SSP4066617	Dépôt de solvants et peintures	Indéterminé	
SSP4066018	Dépôt Matières Bitumeuses	En arrêt	
SSP4065938	MOULAGE OBJETS EN MATIERES	Indéterminé	
SSP4065852	IMPRESSION SUR ETOFFES	Indéterminé	

Identifiant	Nom établissement	Etat	Activité principale
SSP4065851	Polissage des métaux, anc. Garage de	Indéterminé	
SSP4065668	Marteau - Pilon	Indéterminé	
SSP4065583	Soudure avec générateur d'acétylène	Indéterminé	
SSP4065554	Moulage d'objets en plastiques, anc.	Indéterminé	
SSP4065540	Blanchiment Osier.	Indéterminé	
SSP4065539	Carrosserie Peinture	Indéterminé	
SSP4065538	Travail des métaux sans choc	Indéterminé	
SSP4065535	Dépôt d'engrais chimiques desséchés ou	Indéterminé	
SSP4065262	Brûlerie des galons et tissus d'or et	Indéterminé	
SSP4065229	Scierie avec cuves pour alimenter une	Indéterminé	
SSP4065046	Atelier de tournage, décolletage sur	Indéterminé	
SSP4064680	Banque avec transformateur et atelier	Indéterminé	
SSP4064671	Corroierie	Indéterminé	
SSP4064323	Fonderie d'aluminium avec DLI: anc.	Indéterminé	
SSP4064236	Station service	Indéterminé	
SSP4064210	Dépôt de Liquides Inflammables	Indéterminé	
SSP4064209	Polissage des métaux	Indéterminé	
SSP4064208	Dépôt de peintures cellululosiques et	Indéterminé	
SSP4064207	Travail des métaux par pression sans	Indéterminé	
SSP4064115	Travail des métaux, dépôt acétylène,	Indéterminé	
SSP4064114	Travail des métaux; anc. Corroierie;	Indéterminé	
SSP4064064	Cassage des métaux, anc. Garage avec	Indéterminé	
SSP4064056	Travail des métaux sans choc	Indéterminé	
SSP4063921	Travail des métaux sans choc	En arrêt	
SSP4063920	Outils, Mécanique de précision,	Indéterminé	
SSP4063770	Tréfilerie	Indéterminé	
SSP4063769	Garage d'automobiles, Dépôt de	En arrêt	
SSP4063727	Atelier d'artifices	Indéterminé	
SSP4063626	Imprimerie	Indéterminé	
SSP4063625	Fonderie de Bronze et aluminium	En arrêt	
SSP4063616	Fonderie et galvanisation des métaux	Indéterminé	
SSP4063609	Atelier de constructions, anc. Fabrique	Indéterminé	
SSP4063563	DLI	Indéterminé	
SSP4063507	Corroierie	Indéterminé	
SSP4063476	Garage	Indéterminé	
SSP4063400	Repoussage des métaux	Indéterminé	
SSP4063380	Atelier pour le travail du bois et	Indéterminé	
SSP4063375	Garage, anc. Générateur d'acétylène	En arrêt	
SSP4063329	Station service avec fabrication et dépôt	En arrêt	
SSP4063256	DLI chez un transporteur; anc.	Indéterminé	
SSP4063255	Serrurerie, meulage des métaux.	Indéterminé	
SSP4063254	Produits chimiques	En arrêt	
SSP4063239	Atelier de corroierie, lustrage et	Indéterminé	
SSP4063233	Forge de grosses oeuvres	Indéterminé	
SSP4063227	Dépôts bitumes, asphaltes, Réseau	Indéterminé	

Identifiant	Nom établissement	Etat	Activité principale
SSP4063223	Stockage de produits chimiques, vernis	Indéterminé	
SSP4063214	Travail des métaux sans choc mécanique	Indéterminé	
SSP4063213	Traitement de surface	En arrêt	
SSP4062994	Ateliers de petites réparations.	Indéterminé	
SSP4062626	Blanchisserie centrale des HCL; anc.	En arrêt	
SSP4062598	Corroierie	Indéterminé	
SSP4062597	Teinturerie, anc. Fabrique de produits	Indéterminé	
SSP4062539	Fabrique de tubes en fer soudés, anc.	Indéterminé	
SSP4062538	Garage avec desserte d'essence, anc.	Indéterminé	
SSP4062425	Usine d'apprêts textile, teinturerie; anc.	En arrêt	
SSP4062417	Fabrique de papiers peints	Indéterminé	
SSP4062407	Atelier de photogravure-sérigraphie sur	Indéterminé	
SSP4062327	Repoussage des métaux	Indéterminé	
SSP4062324	DLI 40m3 DE FUEL.	Indéterminé	
SSP4062294	Atelier d'artificier	Indéterminé	
SSP4062273	Fabrique de vernis	Indéterminé	
SSP4062218	Savonnerie	Indéterminé	
SSP4062163	Travail des métaux, anc. constructions	En arrêt	
SSP4061844	Fabrique de produits d'entretien avec	Indéterminé	
SSP4061839	Atelier d'orfèvrerie et coutellerie fine	Indéterminé	
SSP4061837	Garage avec atelier de réparation et	Indéterminé	
SSP4061830	Atelier de teinture et dégraissage	Indéterminé	
SSP4061829	Forge et marteaux-pilons	Indéterminé	
SSP4061810	Dépôt de charbons, DLI, atelier de	Indéterminé	
SSP4061808	Usine de fabrication de produits	Indéterminé	
SSP4061789	Usine de tissage, avec transformateur	Indéterminé	
SSP4061757	Atelier de travail des métaux et	Indéterminé	





RÉPUBLIQUE  
FRANÇAISE

Liberté  
Égalité  
Fraternité



QUE FAIRE  
EN CAS D'...

Premier risque naturel en France, les inondations concernent une très grande majorité des territoires français.

# INONDATION ?

## Avant une inondation

- **RENSEIGNEZ-VOUS** auprès de la **mairie** sur le type d'inondation qui vous concerne et les mesures de protection (lieux d'hébergement en cas d'évacuation, etc.)
- **FAITES RÉALISER** un **diagnostic** de vulnérabilité de votre maison
- **PRÉPAREZ** votre **kit d'urgence 72 heures** avec les objets et articles essentiels
- **PRÉVOYEZ** les **dispositifs de protection à installer** : sacs de sable, barrières amovibles (batardeaux) et le matériel pour surélever les meubles
- **AMÉNAGEZ** une **zone refuge** à l'étage, avec une ouverture permettant l'évacuation **OU IDENTIFIEZ** un lieu à proximité pour vous réfugier



## Quand une inondation est annoncée et que l'eau monte

- **ÉLOIGNEZ-VOUS** des cours d'eau, des berges et des ponts
- **REPORTEZ** tous vos déplacements, que ce soit à pied ou en voiture
- **N'ALLEZ PAS CHERCHER** vos enfants à l'école ou à la crèche : ils y sont en sécurité
- **INFORMEZ-VOUS** sur les sites Météo-France et Vigicrues
- **INSTALLEZ** les dispositifs de protection, sans vous mettre en danger, et placez en hauteur les produits polluants
- **COUPEZ**, si possible, les réseaux de gaz, d'électricité et de chauffage
- **RÉFUGIEZ-VOUS** dans un bâtiment, en hauteur ou à l'étage, avec le kit d'urgence 72 heures
- **NE DESCENDEZ PAS** dans les sous-sols ou les parkings souterrains

## Pendant toute la durée de l'inondation



**NE PRENEZ PAS VOTRE VOITURE**, 30 cm d'eau suffisent à emporter une voiture



**ÉVITEZ DE TÉLÉPHONER** afin de laisser les réseaux disponibles pour les secours



**RESTEZ À L'ABRI**, n'évacuez votre domicile que sur ordre des autorités



**RESTEZ À L'ÉCOUTE** des consignes des autorités



RÉPUBLIQUE  
FRANÇAISE

Liberté  
Égalité  
Fraternité



QUE FAIRE  
EN CAS DE...

Le séisme est le risque naturel majeur potentiellement le plus meurtrier, tant par ses effets directs (chutes d'objets et effondrement de bâtiments) qu'indirects (mouvements de terrain, tsunami, etc.).

# SÉISME ?

## Avant les secousses, préparez-vous

- **REPÉREZ les endroits où vous protéger :** loin des fenêtres, sous un meuble solide
- **FIXEZ les appareils et meubles lourds** pour éviter qu'ils ne soient projetés ou renversés
- **PRÉPAREZ VOTRE KIT D'URGENCE 72H** avec les objets et articles essentiels
- **FAITES RÉALISER UN DIAGNOSTIC de vulnérabilité** de votre bâtiment



## Pendant les secousses

- **ABRITEZ-VOUS PRÈS D'UN MUR**, d'une structure porteuse ou sous des meubles solides
- **ELOIGNEZ-VOUS DES FENÊTRES** pour éviter les bris de verre
- Si vous êtes en rez-de-chaussée ou à proximité d'une sortie, **ÉLOIGNEZ-VOUS DU BÂTIMENT**
- **NE RESTEZ PAS PRÈS DES LIGNES ÉLECTRIQUES** ou d'ouvrages qui pourraient s'effondrer (ponts, corniches, ...)
- **EN VOITURE, NE SORTEZ PAS** et arrêtez-vous à distance des bâtiments
- **RESTEZ ATTENTIF :** après une première secousse, il peut y avoir des répliques



## Après les secousses



**SORTEZ DU BÂTIMENT**, évacuez par les escaliers et éloignez-vous de ce qui pourrait s'effondrer



**ELOIGNEZ-VOUS DES CÔTES** et rejoignez les hauteurs : un séisme peut provoquer un tsunami



**ÉVITEZ DE TÉLÉPHONER** afin de laisser les réseaux disponibles pour les secours



**RESTEZ À L'ÉCOUTE** des consignes des autorités



QUE FAIRE  
EN CAS D'...

Un accident industriel peut exposer la population et l'environnement à des effets thermiques, toxiques ou de surpression, jusqu'à plusieurs dizaines de kilomètres du lieu de l'accident.

# ACCIDENT INDUSTRIEL ?

## Si vous vivez dans une zone à risques industriels majeurs

- **DEMANDEZ À VOTRE MAIRIE** les brochures d'information éditées par l'industriel en lien avec la **préfecture** : elles informent sur les signaux d'alerte et indiquent la conduite à tenir
- **IDENTIFIEZ LE SIGNAL NATIONAL D'ALERTE** pour le reconnaître en cas d'événement
- **PRÉPAREZ VOTRE KIT D'URGENCE 72h** et munissez-vous de gros scotch

Alerte



Fin d'alerte



## En cas d'accident industriel, dès que vous entendez le signal sonore d'alerte

- **METTEZ-VOUS À L'ABRI** dans un bâtiment en dur, fermez portes et fenêtres
- **ELOIGNEZ-VOUS DES FENÊTRES** afin de vous protéger des éclats de verre éventuels
- **CALFEUTREZ AVEC LE GROS SCOTCH LES OUVERTURES ET LES AÉRATIONS**, arrêtez la ventilation et la climatisation
- **EN CAS DE GÊNE RESPIRATOIRE** respirez à travers un linge humide
- **SI VOUS ÊTES DANS VOTRE VÉHICULE**, gagnez un bâtiment le plus rapidement possible
- **N'ALLEZ PAS CHERCHER VOS ENFANTS**, ils sont pris en charge par les équipes pédagogiques ou les secours



## Jusqu'à la fin de l'alerte



**RESTEZ À L'ÉCOUTE**  
des consignes des autorités



**ÉVITEZ DE TÉLÉPHONER**  
afin de laisser les réseaux disponibles pour les secours



**RESTEZ À L'ABRI**,  
n'évacuez votre domicile que sur ordre des autorités



**NE FUMEZ PAS**,  
évités toute flamme ou étincelle