RÉPUBLIQUE FRANÇAISE
Liberté Égalité Fraternité

GÉORISQUES

Rapport de risques

Adresse recherchée :

106 Chemin des Brouckes,

59850 Nieppe

Ce rapport de risques est délivré à titre informatif.
Il a pour but de vous montrer une vision simplifiée des risques naturels et technologiques situés près de chez vous.

Vous pouvez consulter nos conditions d'utilisation sur :
georisques.gouv.fr/cgu

6 Risques naturels identifiés :

	à mon adresse :	sur ma commune :
INONDATION	PAS DE RISQUE CONNU	EXISTANT
REMONTÉE DE NAPPE	INCONNU	EXISTANT
SÉISME	FAIBLE	FAIBLE
MOUVEMENTS DE TERRAIN	INCONNU	EXISTANT
RETRAIT GONFLEMENT DES ARGILES	IMPORTANT	IMPORTANT
RADON	FAIBLE	FAIBLE

2 Risques technologiques identifiés :

	à mon adresse :	sur ma commune :
INSTALLATIONS INDUSTRIELLES CLASSÉES (ICPE)	NON CONCERNÉ	CONCERNÉ
POLLUTION DES SOLS	CONCERNÉ	CONCERNÉ

RÉPUBLIQUE FRANÇAISE
Liberté Égalité Fraternité

GÉORISQUES

Rapport de risques

106 Chemin des Brouckes,
59850 Nieppe

Risque d'inondation près de chez moi

Risque à mon adresse PAS DE RISQUE CONNU

Risque sur la commune EXISTANT

L'inondation est une submersion, rapide ou lente, d'une zone habituellement hors de l'eau.

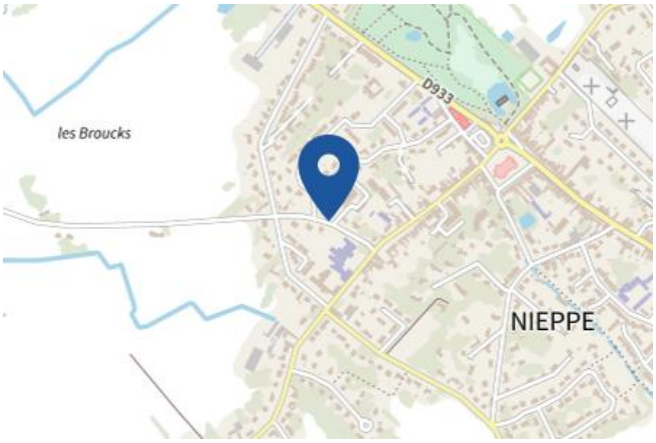

- Prescription hors zone d'aléa
- Prescriptions
- Interdiction
- Interdiction stricte
- Zone à risque d'inondation entrainant une servitude d'utilité publique
- Délaissement possible
- Expropriation possible
- Zones hors prescription
- Non identifié

Informations détaillées :

PAPI : PAPI Lys

Votre commune bénéficie d'un programme d'actions de prévention des inondations (PAPI) dont l'identifiant est 59DREAL20200001.
Il couvre les aléas et sous aléas :
Inondation
Ce programme vise à réduire les conséquences des inondations sur les personnes et les biens. Un PAPI peut ouvrir droit à des subventions au profit des habitants et les petites entreprises, pour les aides à réaliser des travaux de réduction de la vulnérabilité de leur habitation ou de leur bâtiment.

DDRM : DDRM59

Dans son Dossier Départemental des Risques Majeurs (DDRM), la préfecture a classé votre commune à risque pour les aléas et sous aléas :
Inondation

4 inondations classées en catastrophe naturelle dans ma commune :

Une CATNAT est une Catastrophe Naturelle, liée à un phénomène ou conjonction de phénomènes dont les effets sont particulièrement dommageables. Lorsqu'une catastrophe naturelle frappe un territoire, on dit que "le territoire est en état de catastrophe naturelle".

Risque d'inondation près de chez moi

Code NOR	Libellé	Début le	Sur le journal officiel du
INTE0500890A	Inondations et/ou Coulées de Boue	03/07/2005	30/12/2005
INTE9900627A	Inondations et/ou Coulées de Boue	25/12/1999	30/12/1999
INTE9400269A	Inondations et/ou Coulées de Boue	17/12/1993	25/06/1994
INTX9210277A	Inondations et/ou Coulées de Boue	19/11/1991	18/08/1992

RÉPUBLIQUE FRANÇAISE
Liberté Égalité Fraternité

GÉORISQUES

Rapport de risques

106 Chemin des Brouckes,
59850 Nieppe

Risque de remontées de nappe près de chez moi

Risque à mon adresse INCONNU

Risque sur la commune EXISTANT

Une inondation par remontée de nappe se produit lorsque la nappe phréatique (le réservoir d'eau souterrain) sature le sol et remonte à la surface, souvent après des pluies prolongées ou des crues.
Les remontées de nappes peuvent provoquer l'inondation de caves et engendrer l'endommagement du bâti, notamment du fait d'infiltrations dans les murs. A long terme, des infiltrations dans les murs peuvent désagréger les mortiers. Il faut être très prudent lors des opérations de pompage lorsque des caves ont été inondées afin de ne pas fragiliser les murs à cause d'une différence de pression exercée par l'eau.

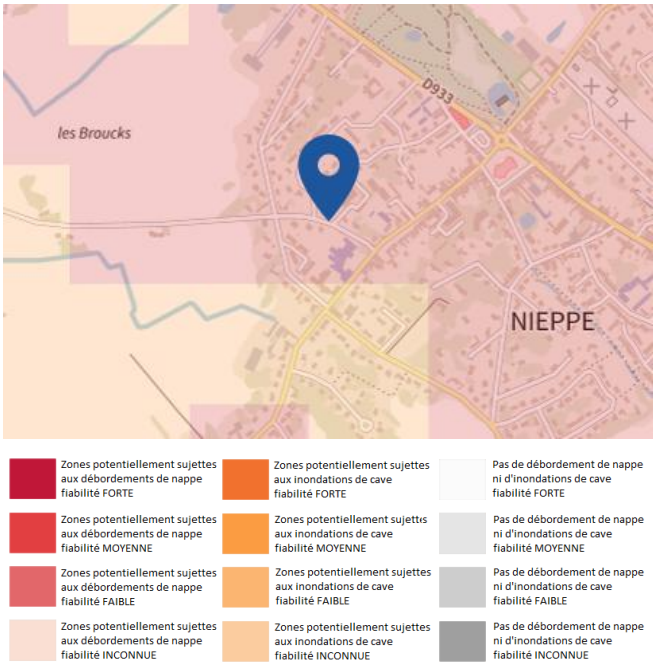

Informations détaillées :

REMONTÉE DE NAPPES :

Votre niveau d'exposition aux remontées de nappes est : Zones potentiellement sujettes aux débordements de nappe.
L'indication de fiabilité associé à votre zone est : FAIBLE

PAPI : PAPI Lys

Votre commune bénéficie d'un programme d'actions de prévention des inondations (PAPI) dont l'identifiant est 59DREAL20200001.
Il couvre les aléas et sous aléas :
Inondation
Ce programme vise à réduire les conséquences des inondations sur les personnes et les biens. Un PAPI peut ouvrir droit à des subventions au profit des habitants et les petites entreprises, pour les aides à réaliser des travaux de réduction de la vulnérabilité de leur habitation ou de leur bâtiment.

RÉPUBLIQUE FRANÇAISE
Liberté Égalité Fraternité

GÉORISQUES

Rapport de risques

106 Chemin des Brouckes,
59850 Nieppe

Risque de séisme près de chez moi

Risque à mon adresse FAIBLE

Risque sur la commune FAIBLE

Les tremblements de terre naissent généralement dans les profondeurs de l'écorce terrestre et causent des secousses plus ou moins violentes à la surface du sol. Généralement engendrés par la reprise d'un mouvement tectonique le long d'une faille, ils peuvent avoir pour conséquence d'autres phénomènes : mouvements de terrain, raz de marée, liquéfaction des sols (perte de portance), effet hydrologique.

Certains sites, en fonction de leur relief et de la nature du sol, peuvent amplifier les mouvements créés par le séisme. On parle alors d'effet de site. On caractérise un séisme par sa magnitude (énergie libérée) et son intensité (effets observés ou ressentis par l'homme, ampleurs des dégâts aux constructions).

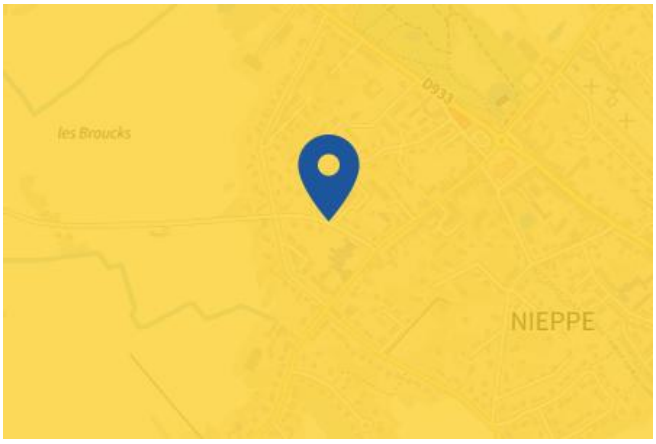

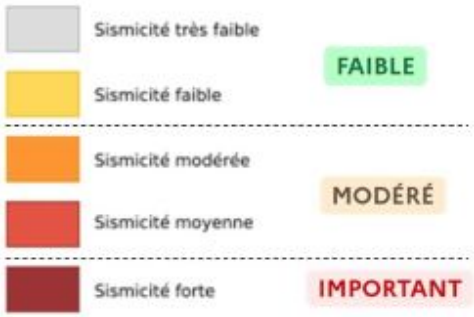

Informations détaillées :

DDRM : DDRM59

Dans son Dossier Départemental des Risques Majeurs (DDRM), la préfecture a classé votre commune à risque pour les aléas et sous aléas :
Séisme

SÉISME : Échelle règlementaire et obligations associées

Sur l'échelle règlementaire, à votre adresse, le risque sismique est de **2/5**.
Pour votre sécurité, à partir d'un risque de niveau 2, des obligations en cas de travaux ou de construction sont liées à prévenir votre risque sismique. Vous pouvez les consulter sur cette fiche.

1 épisodes sismiques classés en catastrophe naturelle dans ma commune :

Une CATNAT est une Catastrophe Naturelle, liée à un phénomène ou conjonction de phénomènes dont les effets sont particulièrement dommageables. Lorsqu'une catastrophe naturelle frappe un territoire, on dit que "le territoire est en état de catastrophe naturelle".

Risque de séisme près de chez moi

Code NOR	Libellé	Début le	Sur le journal officiel du
INTE9500748A	Secousse Sismique	20/06/1995	28/01/1996

RÉPUBLIQUE FRANÇAISE
Liberté Égalité Fraternité

GÉORISQUES

Rapport de risques

106 Chemin des Brouckes,
59850 Nieppe

Risque de mouvements de terrain près de chez moi

Risque à mon adresse INCONNU

Risque sur la commune EXISTANT

Les mouvements de terrain regroupent un ensemble de déplacements, plus ou moins brutaux, du sol ou du sous-sol.
Les volumes en jeu peuvent aller de quelques mètres cubes à plusieurs millions de mètres cubes.
Les déplacements peuvent être lents (quelques millimètres par an) à très rapides (quelques centaines de mètres par jour).
Généralement, les mouvements de terrain mobilisant un volume important sont peu rapides. Ces phénomènes sont souvent très destructeurs, car les aménagements humains y sont très sensibles et les dommages aux biens sont considérables et souvent irréversibles.

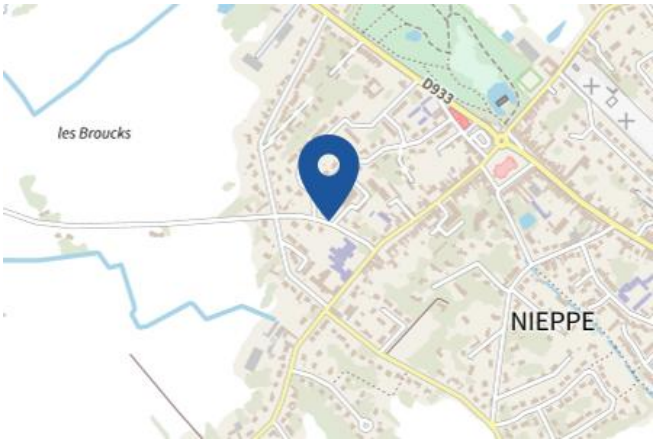

- Prescription hors zone d'aléa
- Prescriptions
- Interdiction
- Interdiction stricte
- Zone à risque de mouvement de terrain entrainant une servitude d'utilité publique
- Délaissement possible
- Expropriation possible
- Zones hors prescription
- Non identifié

- Cave
- Carrière
- Naturelle
- Indéterminée
- Galerie
- Ouvrage Civil
- Ouvrage militaire
- Puits
- Souterrain
- Glissement
- Erosion des berges
- Effondrement
- Coulee
- Eboulement

Informations détaillées :

DDRM : DDRM59

Dans son Dossier Départemental des Risques Majeurs (DDRM), la préfecture a classé votre commune à risque pour les aléas et sous aléas :
Mouvement de terrain

1 Mouvements de terrain classés en catastrophe naturelle dans ma commune :

Une CATNAT est une Catastrophe Naturelle, liée à un phénomène ou conjonction de phénomènes dont les effets sont particulièrement dommageables. Lorsqu'une catastrophe naturelle frappe un territoire, on dit que "le territoire est en état de catastrophe naturelle".

Code NOR	Libellé	Début le	Sur le journal officiel du
INTE9900627A	Mouvement de Terrain	25/12/1999	30/12/1999

RÉPUBLIQUE FRANÇAISE
Liberté Égalité Fraternité

GÉORISQUES

Rapport de risques

106 Chemin des Brouckes,
59850 Nieppe

Risque de retrait gonflement des argiles près de chez moi

Risque à mon adresse IMPORTANT

Risque sur la commune IMPORTANT

Les sols qui contiennent de l'argile gonflent en présence d'eau (saison des pluies) et se tassent en saison sèche. Ces mouvements de gonflement et de rétractation du sol peuvent endommager les bâtiments (fissuration). Les maisons individuelles qui n'ont pas été conçues pour résister aux mouvements des sols argileux peuvent être significativement endommagées. C'est pourquoi le phénomène de retrait et de gonflement des argiles est considéré comme un risque naturel. Le changement climatique, avec l'aggravation des périodes de sécheresse, augmente ce risque.

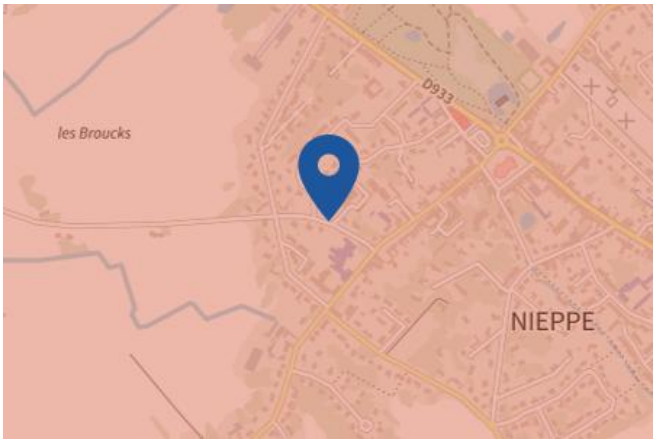

Faible Modéré Important

Informations détaillées :

RGA : Échelle règlementaire et obligations associées

Sur l'échelle règlementaire, à votre adresse, le risque de gonflement des argiles et de **3/3**.
Pour votre sécurité, des obligations en cas de travaux ou de construction sont liées à prevenir le risque.

3 sécheresses classées en catastrophe naturelle dans ma commune :

Une CATNAT est une Catastrophe Naturelle, liée à un phénomène ou conjonction de phénomènes dont les effets sont particulièrement dommageables. Lorsqu'une catastrophe naturelle frappe un territoire, on dit que "le territoire est en état de catastrophe naturelle".

Code NOR	Libellé	Début le	Sur le journal officiel du
IOME2308745A	Sécheresse	01/04/2022	03/05/2023
INTE9700395A	Sécheresse	01/01/1991	11/10/1997
INTE9100177A	Sécheresse	01/01/1990	17/04/1991

RÉPUBLIQUE FRANÇAISE
Liberté Égalité Fraternité

GÉORISQUES

Rapport de risques

106 Chemin des Brouckes,
59850 Nieppe

Risque radon près de chez moi

Risque à mon adresse FAIBLE

Risque sur la commune FAIBLE

Le radon est un gaz radioactif naturel. Il est présent dans le sol, l'air et l'eau. Il présente principalement un risque sanitaire pour l'homme lorsqu'il s'accumule dans les bâtiments.

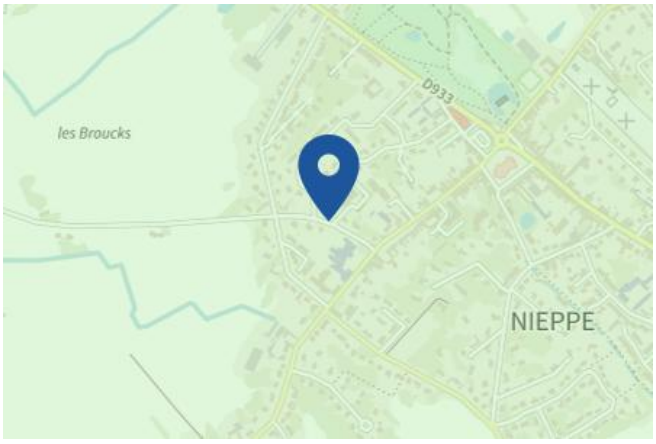

Faible Modéré Important

Informations détaillées :

RADON : Potentiel radon faible : recommandations et obligations

Sur l'échelle règlementaire dans votre commune, le potentiel radon est de **1/3**.
Pour votre sécurité, lorsque le potentiel radon est élevé (niveau 3), il existe des recommandations et une obligation d'informer les acquéreurs ou locataires. Vous pouvez les consulter sur cette fiche.

Risque lié aux installations industrielles classées (ICPE) près de chez moi

Risque à mon adresse NON CONCERNÉ

Risque sur la commune CONCERNÉ

Les installations classées pour la protection de l'environnement (ICPE) sont les exploitations industrielles ou agricoles susceptibles de créer des risques ou de provoquer des pollutions ou nuisances, notamment pour la sécurité et la santé des riverains.
Les établissements Seveso stockent ou manipulent des quantités importantes de substances et mélanges dangereux.
Les établissements Seveso seuil haut stockent plus de substances et mélanges dangereux que les établissements Seveso seuil bas.
Les établissements relevant des rubriques 4XXX sont des établissements qui stockent ou manipulent des substances et mélanges dangereux et sont autorisés ou enregistrés pour cette activité.

Les types de risques installations industrielles classées (ICPE) à

- 1 installation(s) classée(s) non SEVESO manipulant des substances et mélanges dangereux sur la commune

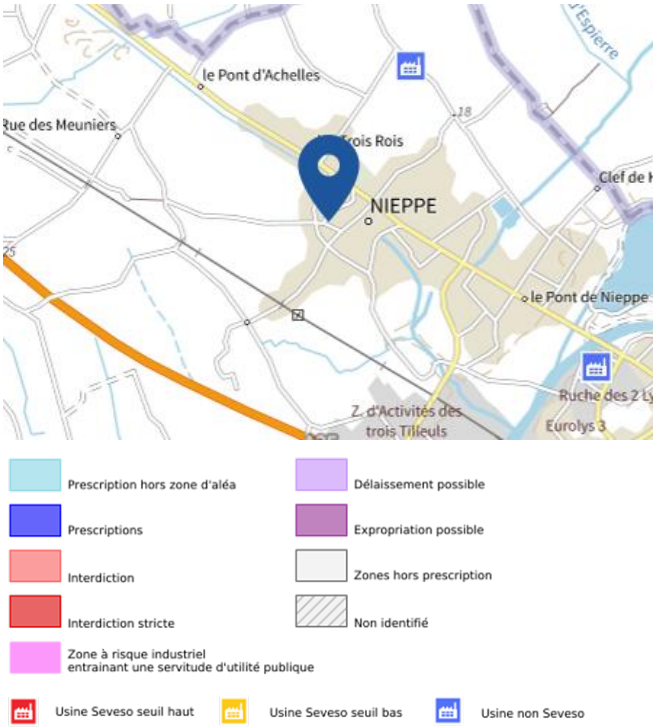

Risque de pollution des sols près de chez moi

Risque à mon adresse CONCERNÉ

Risque sur la commune CONCERNÉ

Un site pollué est un site qui, du fait d'anciens dépôts de déchets ou d'infiltration de substances polluantes, présente une pollution susceptible de provoquer une nuisance ou un risque pérenne pour les personnes ou l'environnement.

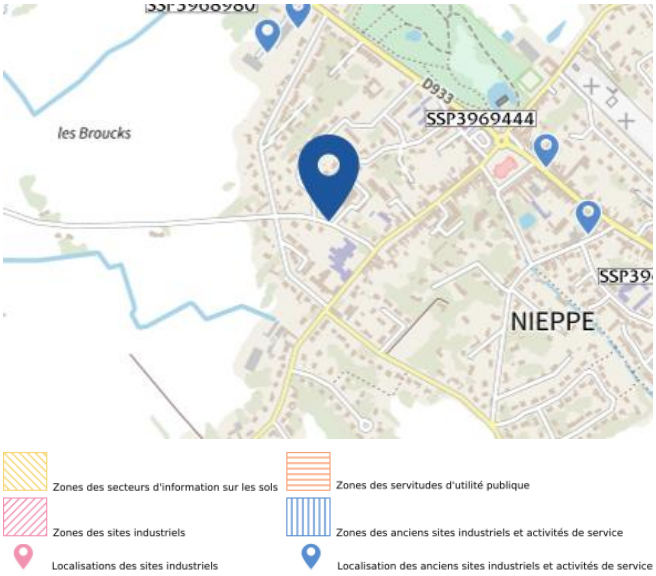

Les types de Pollution des sols à mon adresse

- 3 ancien(s) site(s) industriel(s) ou activité(s) de service à moins de 500 m.
  La carte des anciens sites industriels et activités de services recense les anciennes activités susceptibles d'être à l'origine d'une pollution des sols. Il peut s'agir d'anciennes activités industrielles ou encore d'anciennes activités de services potentiellement polluantes. La CASIAS ne renseigne aucunement sur l'état de pollution ou non d'un site.

Liste des anciens sites industriels ou activités de service recensés dans un rayon de 500m en annexe 1.

Annexe 1 : Liste des anciens sites industriels ou activités de service recensés dans un rayon de 500m

3 anciens sites industriels ou activités de service à moins de 500m

Identifiant	Nom établissement	Etat	Activité principale
SSP3969688	Pompe à essence	Indéterminé	
SSP3969444	Atelier de cuisson de vernis et fabrique	En arrêt	
SSP3968980	Dépôt de boues et d'immondices	En arrêt	

RÉPUBLIQUE FRANÇAISE

Liberté
Égalité
Fraternité

QUE FAIRE EN CAS D'...

Premier risque naturel en France, les inondations concernent une très grande majorité des territoires français.

INONDATION ?

Avant une inondation

- **RENSEIGNEZ-VOUS auprès de la mairie** sur le type d'inondation qui vous concerne et les mesures de protection (lieux d'hébergement en cas d'évacuation, etc.)
- **FAITES RÉALISER un diagnostic** de vulnérabilité de votre maison
- **PRÉPAREZ votre kit d'urgence 72 heures** avec les objets et articles essentiels
- **PRÉVOYEZ les dispositifs de protection à installer :** sacs de sable, barrières amovibles (batardeaux) et le matériel pour surélever les meubles
- **AMÉNAGEZ une zone refuge** à l'étage, avec une ouverture permettant l'évacuation **OU IDENTIFIEZ** un lieu à proximité pour vous réfugier

Quand une inondation est annoncée et que l'eau monte

- **ÉLOIGNEZ-VOUS** des cours d'eau, des berges et des ponts
- **REPORTEZ** tous vos déplacements, que ce soit à pied ou en voiture
- **N'ALLEZ PAS CHERCHER** vos enfants à l'école ou à la crèche : ils y sont en sécurité
- **INFORMEZ-VOUS** sur les sites Météo-France et Vigicrues
- **INSTALLEZ** les dispositifs de protection, sans vous mettre en danger, et placez en hauteur les produits polluants
- **COUPEZ,** si possible, les réseaux de gaz, d'électricité et de chauffage
- **RÉFUGIEZ-VOUS** dans un bâtiment, en hauteur ou à l'étage, avec le kit d'urgence 72 heures
- **NE DESCENDEZ PAS** dans les sous-sols ou les parkings souterrains

Pendant toute la durée de l'inondation

NE PRENEZ PAS VOTRE VOITURE, 30 cm d'eau suffisent à emporter une voiture

ÉVITEZ DE TÉLÉPHONER afin de laisser les réseaux disponibles pour les secours

RESTEZ À L'ABRI, n'évacuez votre domicile que sur ordre des autorités

RESTEZ À L'ÉCOUTE des consignes des autorités

POUR EN SAVOIR PLUS : georisques.gouv.fr

© Illustration : Antoine Levesque - CITIZEN PRESS

RÉPUBLIQUE FRANÇAISE

Liberté
Égalité
Fraternité

QUE FAIRE EN CAS DE...

SÉISME ?

Le séisme est le risque naturel majeur potentiellement le plus meurtrier, tant par ses effets directs (chutes d'objets et effondrement de bâtiments) qu'indirects (mouvements de terrain, tsunami, etc.).

Avant les secousses, préparez-vous

- **REPÉREZ les endroits où vous protéger :** loin des fenêtres, sous un meuble solide
- **FIXEZ les appareils et meubles lourds** pour éviter qu'ils ne soient projetés ou renversés
- **PRÉPAREZ VOTRE KIT D'URGENCE 72H** avec les objets et articles essentiels
- **FAITES RÉALISER UN DIAGNOSTIC de vulnérabilité** de votre bâtiment

Pendant les secousses

- **ABRITEZ-VOUS PRÈS D'UN MUR,** d'une structure porteuse ou sous des meubles solides
- **ELOIGNEZ-VOUS DES FENÊTRES** pour éviter les bris de verre
- Si vous êtes en rez-de-chaussée ou à proximité d'une sortie, **ÉLOIGNEZ-VOUS DU BÂTIMENT**
- **NE RESTEZ PAS PRÈS DES LIGNES ÉLECTRIQUES** ou d'ouvrages qui pourraient s'effondrer (ponts, corniches, ...)
- **EN VOITURE, NE SORTEZ PAS** et arrêtez-vous à distance des bâtiments
- **RESTEZ ATTENTIF :** après une première secousse, il peut y avoir des répliques

Après les secousses

SORTEZ DU BÂTIMENT, évacuez par les escaliers et éloignez-vous de ce qui pourrait s'effondrer

ELOIGNEZ-VOUS DES CÔTES et rejoignez les hauteurs : un séisme peut provoquer un tsunami

EVITEZ DE TÉLÉPHONER afin de laisser les réseaux disponibles pour les secours

RESTEZ À L'ÉCOUTE des consignes des autorités

POUR EN SAVOIR PLUS : georisques.gouv.fr

© Illustration : Antoine Levesque - CITIZEN PRESS

RÉPUBLIQUE FRANÇAISE

Liberté
Égalité
Fraternité

QUE FAIRE EN CAS D'...

ACCIDENT INDUSTRIEL ?

Un accident industriel peut exposer la population et l'environnement à des effets thermiques, toxiques ou de surpression, jusqu'à plusieurs dizaines de kilomètres du lieu de l'accident.

Si vous vivez dans une zone à risques industriels majeurs

- **DEMANDEZ À VOTRE MAIRIE les brochures d'information éditées par l'industriel en lien avec la préfecture :** elles informent sur les signaux d'alerte et indiquent la conduite à tenir
- **IDENTIFIEZ LE SIGNAL NATIONAL D'ALERTE pour le reconnaître en cas d'événement**
- **PRÉPAREZ VOTRE KIT D'URGENCE 72h** et munissez-vous de gros scotch

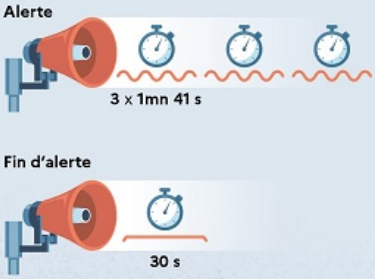

En cas d'accident industriel, dès que vous entendez le signal sonore d'alerte

- **METTEZ-VOUS À L'ABRI** dans un bâtiment en dur, fermez portes et fenêtres
- **CALFEUTREZ AVEC LE GROS SCOTCH LES OUVERTURES ET LES AÉRATIONS,** arrêtez la ventilation et la climatisation
- **SI VOUS ÊTES DANS VOTRE VÉHICULE,** gagnez un bâtiment le plus rapidement possible
- **N'ALLEZ PAS CHERCHER VOS ENFANTS**, ils sont pris en charge par les équipes pédagogiques ou les secours
- **ELOIGNEZ-VOUS DES FENÊTRES** afin de vous protéger des éclats de verre éventuels
- **EN CAS DE GÊNE RESPIRATOIRE** respirez à travers un linge humide

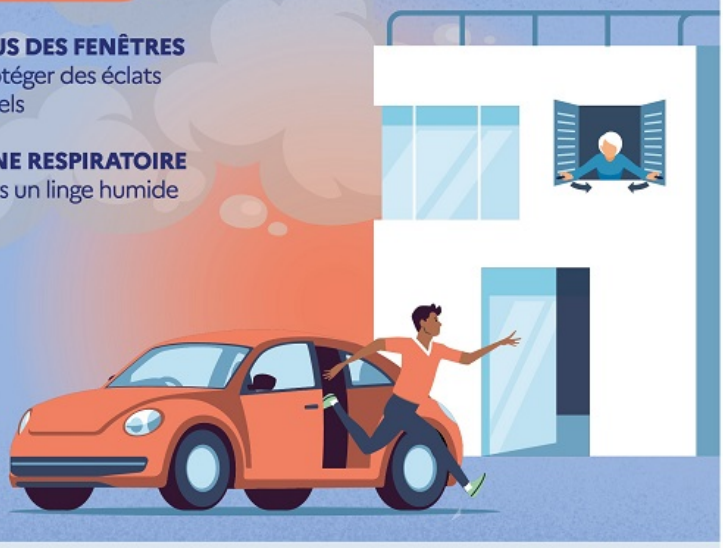

Jusqu'a la fin de l'alerte

RESTEZ À L'ÉCOUTE des consignes des autorités

ÉVITEZ DE TÉLÉPHONER afin de laisser les réseaux disponibles pour les secours

RESTEZ À L'ABRI, n'évacuez votre domicile que sur ordre des autorités

NE FUMEZ PAS, évitez toute flamme ou étincelle

POUR EN SAVOIR PLUS : georisques.gouv.fr

© Illustration : Antoine Levesque - CITIZEN PRESS