RÉPUBLIQUE FRANÇAISE
*Liberté Égalité Fraternité*

# GÉORISQUES

## Rapport de risques

**Adresse recherchée :**

21 Rue des Capucines,
85340 Les Sables-d'Olonne
(parcelle : 166-AP-0004)

Ce rapport de risques est délivré à titre informatif.
Il a pour but de vous montrer une vision simplifiée des risques naturels et technologiques situés près de chez vous.

Vous pouvez consulter nos conditions d'utilisation sur :
georisques.gouv.fr/cgu

## 8 Risques naturels identifiés :

| | à mon adresse : | sur ma commune : |
|---|---|---|
| INONDATION | PAS DE RISQUE CONNU | EXISTANT |
| REMONTÉE DE NAPPE | INCONNU | EXISTANT |
| RISQUES CÔTIERS (SUBMERSION MARINE, TSUNAMI) | INCONNU | EXISTANT |
| SÉISME | MODÉRÉ | MODÉRÉ |
| MOUVEMENTS DE TERRAIN | INCONNU | EXISTANT |
| RETRAIT GONFLEMENT DES ARGILES | MODÉRÉ | MODÉRÉ |
| FEU DE FORÊT | INCONNU | EXISTANT |
| RADON | IMPORTANT | IMPORTANT |

## 3 Risques technologiques identifiés :

| | à mon adresse : | sur ma commune : |
|---|---|---|
| INSTALLATIONS INDUSTRIELLES CLASSÉES (ICPE) | NON CONCERNÉ | CONCERNÉ |

| | à mon adresse : | sur ma commune : |
|---|---|---|
| CANALISATIONS DE TRANSPORT DE MATIÈRES DANGEREUSES | NON CONCERNÉ | CONCERNÉ |
| POLLUTION DES SOLS | CONCERNÉ | CONCERNÉ |

RÉPUBLIQUE FRANÇAISE
Liberté
Égalité
Fraternité

GÉORISQUES

Rapport de risques

21 Rue des Capucines,
85340 Les Sables-d'Olonne

# Risque d'inondation près de chez moi

## Risque à mon adresse PAS DE RISQUE CONNU

## Risque sur la commune EXISTANT

L'inondation est une submersion, rapide ou lente, d'une zone habituellement hors de l'eau.

### Les types de risques d'inondation à mon adresse

- Par une crue à débordement lent de cours d'eau
  On parle de « crue lente de plaine » lorsqu'un fleuve ou une rivière sort lentement de son lit et envahit les terrains alentours. Il s'agit d'inondations relativement longues, qui peuvent persister plusieurs jours, voire semaines.

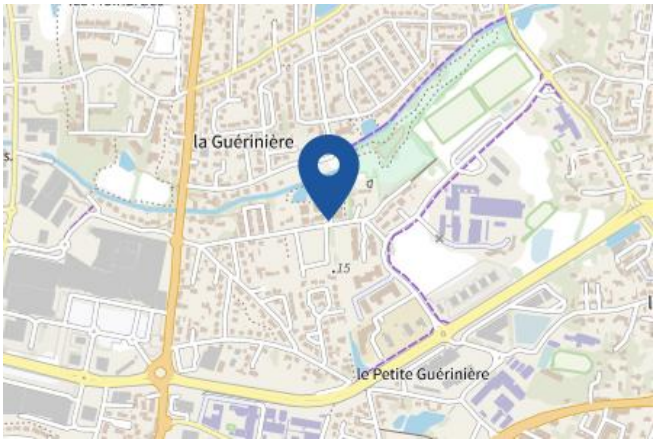


Prescription hors zone d'aléa
Prescriptions
Interdiction
Interdiction stricte
Zone à risque d'inondation entrainant une servitude d'utilité publique
Délaissement possible
Expropriation possible
Zones hors prescription
Non identifié

## Informations détaillées :

### AZI : ASM

L'atlas des zones inondables (AZI) vise à faciliter la connaissance des risques d'inondations par les collectivités territoriales, les services de l'État et le public.

### PAPI : PEP - Olonnes

Votre commune bénéficie d'un programme d'actions de prévention des inondations (PAPI) dont l'identifiant est PAPI_2023_0005.
Il couvre les aléas et sous aléas :
Inondation
Par une crue à débordement lent de cours d'eau
Par ruissellement et coulée de boue
Par submersion marine
Ce programme vise à réduire les conséquences des inondations sur les personnes et les biens. Un PAPI peut ouvrir droit à des subventions au profit des habitants et les petites entreprises, pour les aides à réaliser des travaux de réduction de la vulnérabilité de leur habitation ou de leur bâtiment.

# Risque d'inondation près de chez moi

**DDRM : DDRM85**

Dans son Dossier Départemental des Risques Majeurs (DDRM), la préfecture a classé votre commune à risque pour les aléas et sous aléas :

Inondation

Par une crue à débordement lent de cours d'eau

## 10 inondations classées en catastrophe naturelle dans ma commune :

Une CATNAT est une Catastrophe Naturelle, liée à un phénomène ou conjonction de phénomènes dont les effets sont particulièrement dommageables. Lorsqu'une catastrophe naturelle frappe un territoire, on dit que "le territoire est en état de catastrophe naturelle".

| Code NOR | Libellé | Début le | Sur le journal officiel du |
|---|---|---|---|
| IOCE1005933A | Inondations et/ou Coulées de Boue | 27/02/2010 | 02/03/2010 |
| INTE9900627A | Inondations et/ou Coulées de Boue | 25/12/1999 | 30/12/1999 |
| INTE9900488A | Inondations et/ou Coulées de Boue | 19/09/1999 | 04/12/1999 |
| INTE9300315A | Inondations et/ou Coulées de Boue | 03/12/1992 | 08/07/1993 |
| NOR19831115 | Inondations et/ou Coulées de Boue | 28/08/1983 | 18/11/1983 |
| NOR19830910 | Inondations et/ou Coulées de Boue | 04/07/1983 | 11/09/1983 |
| NOR19831005 | Inondations et/ou Coulées de Boue | 04/07/1983 | 08/10/1983 |
| NOR19830803 | Inondations et/ou Coulées de Boue | 20/06/1983 | 05/08/1983 |
| NOR19830516 | Inondations et/ou Coulées de Boue | 01/04/1983 | 18/05/1983 |
| NOR19830204 | Inondations et/ou Coulées de Boue | 08/12/1982 | 06/02/1983 |

RÉPUBLIQUE FRANÇAISE
*Liberté Égalité Fraternité*

GÉORISQUES

Rapport de risques

21 Rue des Capucines,
85340 Les Sables-d'Olonne

# Risque de remontées de nappe près de chez moi

## Risque à mon adresse INCONNU

## Risque sur la commune EXISTANT

Une inondation par remontée de nappe se produit lorsque la nappe phréatique (le réservoir d'eau souterrain) sature le sol et remonte à la surface, souvent après des pluies prolongées ou des crues.
Les remontées de nappes peuvent provoquer l'inondation de caves et engendrer l'endommagement du bâti, notamment du fait d'infiltrations dans les murs. A long terme, des infiltrations dans les murs peuvent désagréger les mortiers. Il faut être très prudent lors des opérations de pompage lorsque des caves ont été inondées afin de ne pas fragiliser les murs à cause d'une différence de pression exercée par l'eau.

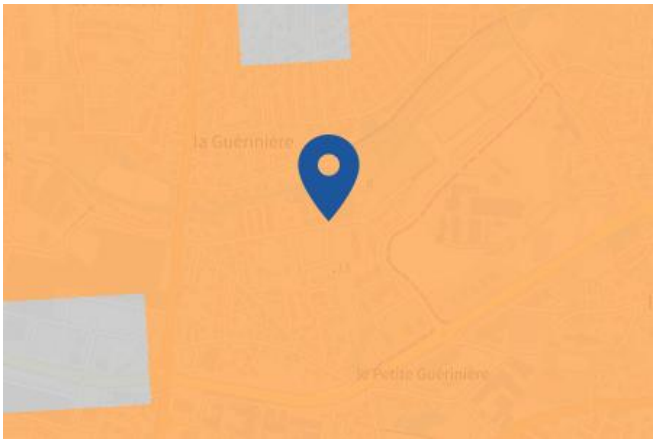


| | | |
|---|---|---|
| Zones potentiellement sujettes aux débordements de nappe fiabilité FORTE | Zones potentiellement sujettes aux inondations de cave fiabilité FORTE | Pas de débordement de nappe ni d'inondations de cave fiabilité FORTE |
| Zones potentiellement sujettes aux débordements de nappe fiabilité MOYENNE | Zones potentiellement sujettes aux inondations de cave fiabilité MOYENNE | Pas de débordement de nappe ni d'inondations de cave fiabilité MOYENNE |
| Zones potentiellement sujettes aux débordements de nappe fiabilité FAIBLE | Zones potentiellement sujettes aux inondations de cave fiabilité FAIBLE | Pas de débordement de nappe ni d'inondations de cave fiabilité FAIBLE |
| Zones potentiellement sujettes aux débordements de nappe fiabilité INCONNUE | Zones potentiellement sujettes aux inondations de cave fiabilité INCONNUE | Pas de débordement de nappe ni d'inondations de cave fiabilité INCONNUE |

## Informations détaillées :

### REMONTÉE DE NAPPES :

Votre niveau d'exposition aux remontées de nappes est : Zones potentiellement sujettes aux inondations de cave.
L'indication de fiabilité associé à votre zone est : FAIBLE

### PAPI : PEP - Olonnes

Votre commune bénéficie d'un programme d'actions de prévention des inondations (PAPI) dont l'identifiant est PAPI_2023_0005.
Il couvre les aléas et sous aléas :

Inondation
- Par une crue à débordement lent de cours d'eau
- Par ruissellement et coulée de boue
- Par submersion marine

Ce programme vise à réduire les conséquences des inondations sur les personnes et les biens. Un PAPI peut ouvrir droit à des subventions au profit des habitants et les petites entreprises, pour les aides à réaliser des travaux de réduction de la vulnérabilité de leur habitation ou de leur bâtiment.

RÉPUBLIQUE FRANÇAISE
*Liberté Égalité Fraternité*

GÉORISQUES

Rapport de risques

21 Rue des Capucines,
85340 Les Sables-d'Olonne

# Risques côtiers près de chez moi

## Risque à mon adresse INCONNU

## Risque sur la commune EXISTANT

Les risques littoraux sont causés par plusieurs types de phénomènes.

- La submersion marine : c'est une inondation temporaire des zones côtières par la mer dans des conditions météorologiques et de marée défavorables (augmentation du niveau moyen de la mer pendant une dépression,déferlement de fortes vagues).
- Les tsunamis : ce sont des vagues de grande hauteur, provoquées par des séismes ou des séismes sous-marins. Les vagues peuvent atteindre plusieurs mètres de hauteur sur certains territoires d'outre-mer.
- Le changement climatique a pour conséquence une augmentation du niveau moyen de la mer, ce qui aggrave aussi les risques littoraux.

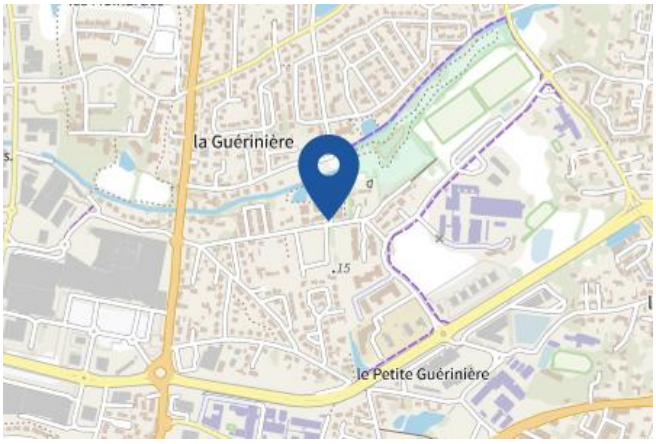


- Prescription hors zone d'aléa
- Prescriptions
- Interdiction
- Interdiction stricte
- Zone à risque d'inondation entrainant une servitude d'utilité publique
- Délaissement possible
- Expropriation possible
- Zones hors prescription
- Non identifié

## Informations détaillées :

### PAPI : PEP - Olonnes

Votre commune bénéficie d'un programme d'actions de prévention des inondations (PAPI) dont l'identifiant est PAPI_2023_0005.
Il couvre les aléas et sous aléas :
Inondation
Par une crue à débordement lent de cours d'eau
Par ruissellement et coulée de boue
Par submersion marine
Ce programme vise à réduire les conséquences des inondations sur les personnes et les biens. Un PAPI peut ouvrir droit à des subventions au profit des habitants et les petites entreprises, pour les aides à réaliser des travaux de réduction de la vulnérabilité de leur habitation ou de leur bâtiment.

### DDRM : DDRM85

Dans son Dossier Départemental des Risques Majeurs (DDRM), la préfecture a classé votre commune à risque pour les aléas et sous aléas :
Inondation
Par submersion marine

# Risques côtiers près de chez moi

## 3 évènements liés aux risques côtiers classés en catastrophe naturelle dans ma commune :

Une CATNAT est une Catastrophe Naturelle, liée à un phénomène ou conjonction de phénomènes dont les effets sont particulièrement dommageables. Lorsqu'une catastrophe naturelle frappe un territoire, on dit que "le territoire est en état de catastrophe naturelle".

| Code NOR | Libellé | Début le | Sur le journal officiel du |
|---|---|---|---|
| IOCE1005933A | Chocs Mécaniques liés à l'action des | 27/02/2010 | 02/03/2010 |
| INTE0000117A | Chocs Mécaniques liés à l'action des | 25/12/1999 | 19/03/2000 |
| INTE9600137A | Chocs Mécaniques liés à l'action des | 07/09/1995 | 17/04/1996 |

RÉPUBLIQUE FRANÇAISE
*Liberté Égalité Fraternité*

GÉORISQUES

Rapport de risques

21 Rue des Capucines,
85340 Les Sables-d'Olonne

# Risque de séisme près de chez moi

## Risque à mon adresse MODÉRÉ

## Risque sur la commune MODÉRÉ

Les tremblements de terre naissent généralement dans les profondeurs de l'écorce terrestre et causent des secousses plus ou moins violentes à la surface du sol. Généralement engendrés par la reprise d'un mouvement tectonique le long d'une faille, ils peuvent avoir pour conséquence d'autres phénomènes : mouvements de terrain, raz de marée, liquéfaction des sols (perte de portance), effet hydrologique.

Certains sites, en fonction de leur relief et de la nature du sol, peuvent amplifier les mouvements créés par le séisme. On parle alors d'effet de site. On caractérise un séisme par sa magnitude (énergie libérée) et son intensité (effets observés ou ressentis par l'homme, ampleurs des dégâts aux constructions).

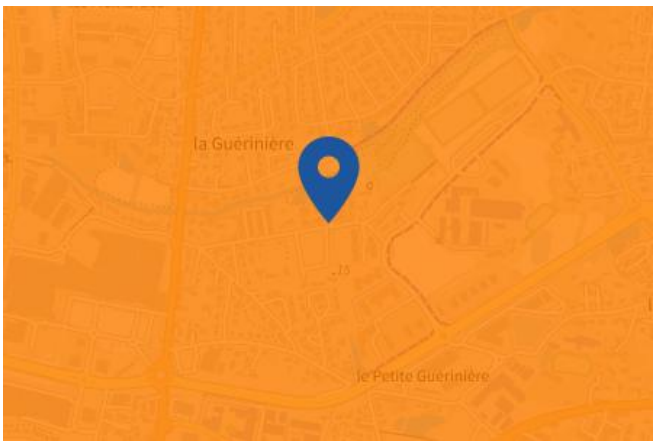


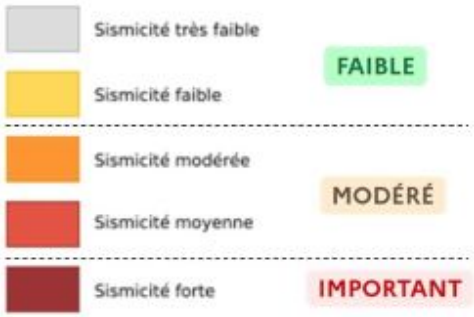


## Informations détaillées :

### DDRM : DDRM85

Dans son Dossier Départemental des Risques Majeurs (DDRM), la préfecture a classé votre commune à risque pour les aléas et sous aléas :
Séisme

### SÉISME : Échelle règlementaire et obligations associées

Sur l'échelle règlementaire, à votre adresse, le risque sismique est de **3/5**.
Pour votre sécurité, à partir d'un risque de niveau 2, des obligations en cas de travaux ou de construction sont liées à prévenir votre risque sismique. Vous pouvez les consulter sur cette fiche.

RÉPUBLIQUE FRANÇAISE
*Liberté Égalité Fraternité*

GÉORISQUES

Rapport de risques

21 Rue des Capucines,
85340 Les Sables-d'Olonne

# Risque de mouvements de terrain près de chez moi

## Risque à mon adresse INCONNU

## Risque sur la commune EXISTANT

Les mouvements de terrain regroupent un ensemble de déplacements, plus ou moins brutaux, du sol ou du sous-sol.
Les volumes en jeu peuvent aller de quelques mètres cubes à plusieurs millions de mètres cubes.
Les déplacements peuvent être lents (quelques millimètres par an) à très rapides (quelques centaines de mètres par jour).
Généralement, les mouvements de terrain mobilisant un volume important sont peu rapides. Ces phénomènes sont souvent très destructeurs, car les aménagements humains y sont très sensibles et les dommages aux biens sont considérables et souvent irréversibles.

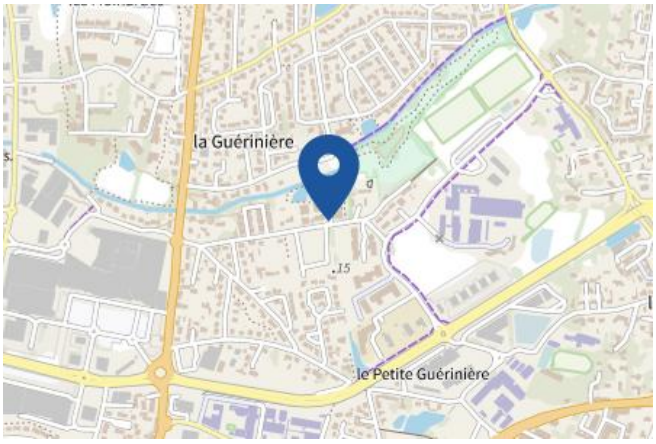


- Prescription hors zone d'aléa
- Prescriptions
- Interdiction
- Interdiction stricte
- Zone à risque de mouvement de terrain entrainant une servitude d'utilité publique
- Délaissement possible
- Expropriation possible
- Zones hors prescription
- Non identifié

- Cave
- Carrière
- Naturelle
- Indéterminée
- Galerie
- Ouvrage Civil
- Ouvrage militaire
- Puits
- Souterrain
- Glissement
- Erosion des berges
- Effondrement
- Coulee
- Eboulement

## Informations détaillées :

### DDRM : DDRM85

Dans son Dossier Départemental des Risques Majeurs (DDRM), la préfecture a classé votre commune à risque pour les aléas et sous aléas :

Mouvement de terrain
- Affaissements et effondrements d'origine naturelle (cavités souterraines)
- Recul du trait de côte et de falaises
- Tassements différentiels

## 3 Mouvements de terrain classés en catastrophe naturelle dans ma commune :

Une CATNAT est une Catastrophe Naturelle, liée à un phénomène ou conjonction de phénomènes dont les effets sont particulièrement dommageables. Lorsqu'une catastrophe naturelle frappe un territoire, on dit que "le territoire est en état de catastrophe naturelle".

| Code NOR | Libellé | Début le | Sur le journal officiel du |
|---|---|---|---|
| IOCE1005933A | Mouvement de Terrain | 27/02/2010 | 02/03/2010 |

# Risque de mouvements de terrain près de chez moi

| Code NOR | Libellé | Début le | Sur le journal officiel du |
|---|---|---|---|
| INTE9900627A | Mouvement de Terrain | 25/12/1999 | 30/12/1999 |
| NOR19831115 | Mouvement de Terrain | 28/08/1983 | 18/11/1983 |

RÉPUBLIQUE FRANÇAISE
*Liberté Égalité Fraternité*

GÉORISQUES

Rapport de risques

21 Rue des Capucines,
85340 Les Sables-d'Olonne

# Risque de retrait gonflement des argiles près de chez moi

## Risque à mon adresse MODÉRÉ

## Risque sur la commune MODÉRÉ

Les sols qui contiennent de l'argile gonflent en présence d'eau (saison des pluies) et se tassent en saison sèche. Ces mouvements de gonflement et de rétractation du sol peuvent endommager les bâtiments (fissuration). Les maisons individuelles qui n'ont pas été conçues pour résister aux mouvements des sols argileux peuvent être significativement endommagées. C'est pourquoi le phénomène de retrait et de gonflement des argiles est considéré comme un risque naturel. Le changement climatique, avec l'aggravation des périodes de sécheresse, augmente ce risque.

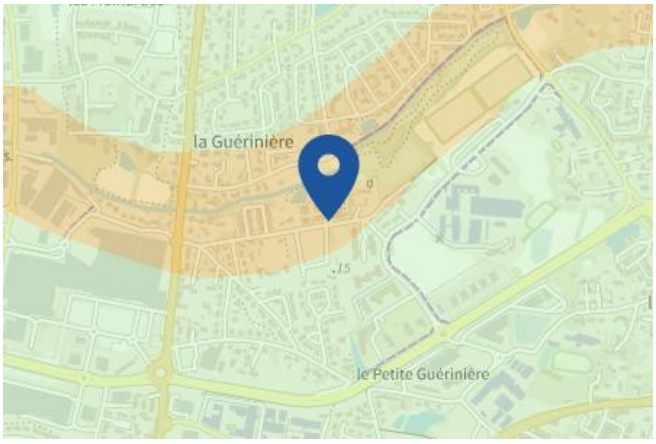


Faible Modéré Important

## Informations détaillées :

### RGA : Échelle règlementaire et obligations associées

Sur l'échelle règlementaire, à votre adresse, le risque de gonflement des argiles et de **2/3**.
Pour votre sécurité, des obligations en cas de travaux ou de construction sont liées à prevenir le risque.

## 8 sécheresses classées en catastrophe naturelle dans ma commune :

Une CATNAT est une Catastrophe Naturelle, liée à un phénomène ou conjonction de phénomènes dont les effets sont particulièrement dommageables. Lorsqu'une catastrophe naturelle frappe un territoire, on dit que "le territoire est en état de catastrophe naturelle".

| Code NOR | Libellé | Début le | Sur le journal officiel du |
|---|---|---|---|
| IOME2311008A | Sécheresse | 01/07/2022 | 10/06/2023 |
| INTE1920338A | Sécheresse | 01/10/2018 | 09/08/2019 |
| INTE1926068A | Sécheresse | 01/01/2018 | 26/10/2019 |
| INTE1835009A | Sécheresse | 01/04/2017 | 30/01/2019 |
| INTE1824834A | Sécheresse | 01/01/2017 | 20/10/2018 |
| INTE1236522A | Sécheresse | 01/04/2011 | 21/10/2012 |
| IOCE0804637A | Sécheresse | 01/07/2005 | 22/02/2008 |
| INTE9100354A | Sécheresse | 01/05/1989 | 30/08/1991 |

RÉPUBLIQUE FRANÇAISE
*Liberté Égalité Fraternité*

GÉORISQUES

Rapport de risques

21 Rue des Capucines,
85340 Les Sables-d'Olonne

# Risque de feu de forêt près de chez moi

## Risque à mon adresse INCONNU

## Risque sur la commune EXISTANT

Un incendie de forêt ou de végétation peut être défini comme une combustion, qui se développe sans contrôle dans le temps et dans l'espace, dans un milieu végétalisé. On parle d'incendie de forêt lorsqu'une forêt, un maquis ou une garrigue, d'une surface minimale de 0,5 hectares d'un seul tenant, est touché par les flammes et qu'une partie au moins des arbres ou arbustes est détruite.

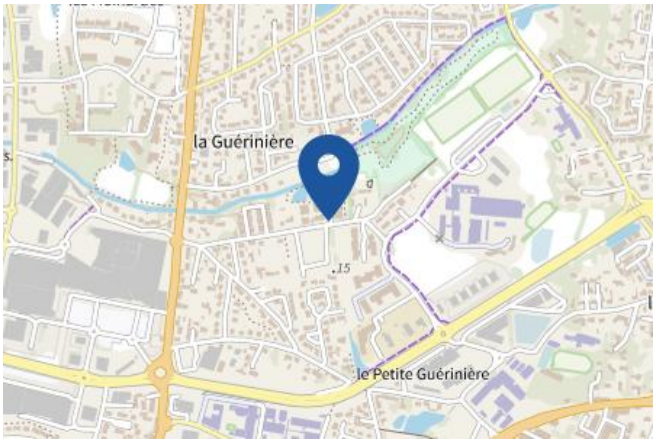


- Prescription hors zone d'aléa
- Prescriptions
- Interdiction
- Interdiction stricte
- Zone à risque d'incendie entrainant une servitude d'utilité publique
- Zonage informatif des obligations légales de débroussaillement
- Délaissement possible
- Expropriation possible
- Zones hors prescription
- Non identifié

## Informations détaillées :

**DDRM : DDRM85**

Dans son Dossier Départemental des Risques Majeurs (DDRM), la préfecture a classé votre commune à risque pour les aléas et sous aléas :

Feu de forêt

RÉPUBLIQUE FRANÇAISE
*Liberté Égalité Fraternité*

GÉORISQUES

Rapport de risques

21 Rue des Capucines,
85340 Les Sables-d'Olonne

# Risque radon près de chez moi

## Risque à mon adresse IMPORTANT

## Risque sur la commune IMPORTANT

Le radon est un gaz radioactif naturel. Il est présent dans le sol, l'air et l'eau. Il présente principalement un risque sanitaire pour l'homme lorsqu'il s'accumule dans les bâtiments.

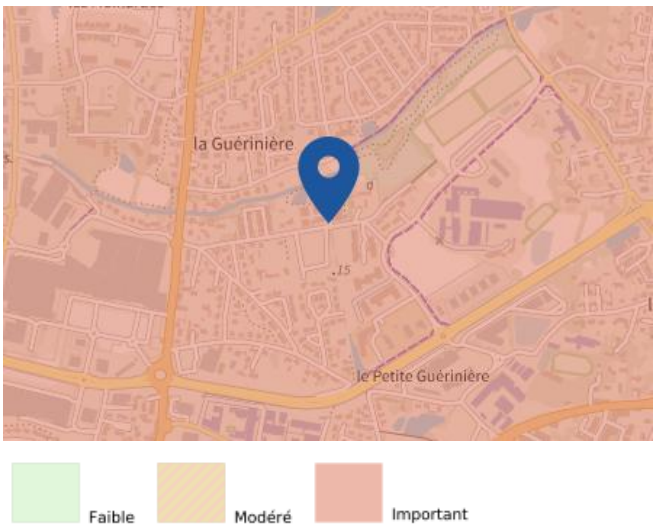


### Informations détaillées :

**RADON : Potentiel radon élevé : recommandations et obligations**

Sur l'échelle règlementaire dans votre commune, le potentiel radon est de **3/3**.
Pour votre sécurité, lorsque le potentiel radon est élevé (niveau 3), il existe des recommandations et une obligation d'informer les acquéreurs ou locataires. Vous pouvez les consulter sur cette fiche.

RÉPUBLIQUE FRANÇAISE
*Liberté Égalité Fraternité*

GÉORISQUES

Rapport de risques

21 Rue des Capucines,
85340 Les Sables-d'Olonne

# Risque lié aux installations industrielles classées (ICPE) près de chez moi

## Risque à mon adresse NON CONCERNÉ

## Risque sur la commune CONCERNÉ

Les installations classées pour la protection de l'environnement (ICPE) sont les exploitations industrielles ou agricoles susceptibles de créer des risques ou de provoquer des pollutions ou nuisances, notamment pour la sécurité et la santé des riverains.
Les établissements Seveso stockent ou manipulent des quantités importantes de substances et mélanges dangereux.
Les établissements Seveso seuil haut stockent plus de substances et mélanges dangereux que les établissements Seveso seuil bas.
Les établissements relevant des rubriques 4XXX sont des établissements qui stockent ou manipulent des substances et mélanges dangereux et sont autorisés ou enregistrés pour cette activité.

### Les types de risques installations industrielles classées (ICPE) à

- 3 installation(s) classée(s) non SEVESO manipulant des substances et mélanges dangereux sur la commune

### Informations détaillées :

**DDRM : DDRM85**

Dans son Dossier Départemental des Risques Majeurs (DDRM), la préfecture a classé votre commune à risque pour les aléas et sous aléas :

Risque industriel
- Effet thermique
- Effet de surpression
- Effet toxique
- Effet de projection

# Canalisations de transport de matières dangereuses près de chez moi

## Risque à mon adresse NON CONCERNÉ

## Risque sur la commune CONCERNÉ

Les canalisations sont fixes et protégées. En général, elles sont enterrées à au moins 80 cm de profondeur. Les canalisations sont utilisées pour le transport sur grandes distances du gaz naturel (gazoducs), des hydrocarbures liquides ou liquéfiés (oléoducs, pipelines), de certains produits chimiques (éthylène, propylène...) et de la saumure (saumoduc).

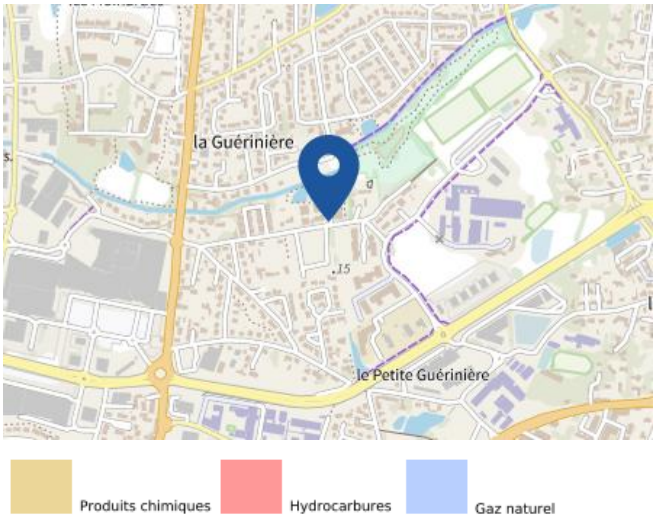

# Risque de pollution des sols près de chez moi

## Risque à mon adresse CONCERNÉ

## Risque sur la commune CONCERNÉ

Un site pollué est un site qui, du fait d'anciens dépôts de déchets ou d'infiltration de substances polluantes, présente une pollution susceptible de provoquer une nuisance ou un risque pérenne pour les personnes ou l'environnement.

### Les types de Pollution des sols à mon adresse

- 2 ancien(s) site(s) industriel(s) ou activité(s) de service à moins de 500 m.
  La carte des anciens sites industriels et activités de services recense les anciennes activités susceptibles d'être à l'origine d'une pollution des sols. Il peut s'agir d'anciennes activités industrielles ou encore d'anciennes activités de services potentiellement polluantes. La CASIAS ne renseigne aucunement sur l'état de pollution ou non d'un site.

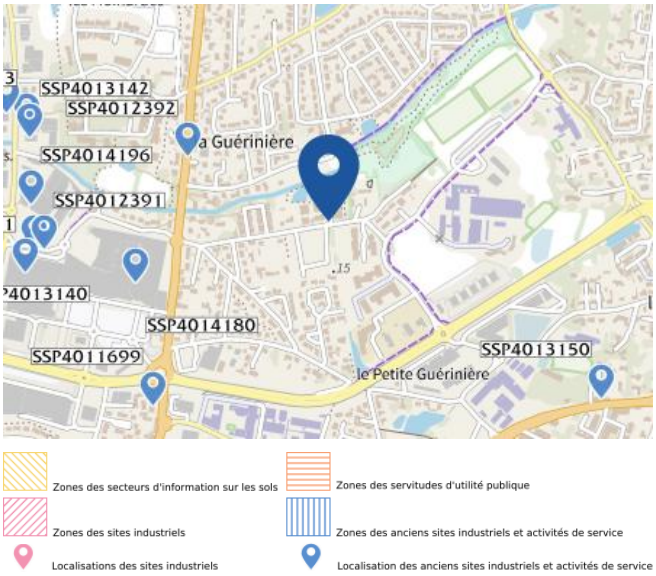


Liste des anciens sites industriels ou activités de service recensés dans un rayon de 500m en annexe 1.

# Annexe 1 : Liste des anciens sites industriels ou activités de service recensés dans un rayon de 500m

2 anciens sites industriels ou activités de service à moins de 500m

| Identifiant | Nom établissement | Etat | Activité principale |
|---|---|---|---|
| SSP4014180 | | Indéterminé | |
| SSP4012392 | "TOTAL" | Indéterminé | |

RÉPUBLIQUE FRANÇAISE

*Liberté*
*Égalité*
*Fraternité*

## QUE FAIRE EN CAS D'...

**Premier risque naturel en France, les inondations concernent une très grande majorité des territoires français.**

# INONDATION ?

## Avant une inondation

- **RENSEIGNEZ-VOUS auprès de la mairie** sur le type d'inondation qui vous concerne et les mesures de protection (lieux d'hébergement en cas d'évacuation, etc.)
- **FAITES RÉALISER un diagnostic** de vulnérabilité de votre maison
- **PRÉPAREZ votre kit d'urgence 72 heures** avec les objets et articles essentiels
- **PRÉVOYEZ les dispositifs de protection à installer :** sacs de sable, barrières amovibles (batardeaux) et le matériel pour surélever les meubles
- **AMÉNAGEZ une zone refuge** à l'étage, avec une ouverture permettant l'évacuation **OU IDENTIFIEZ** un lieu à proximité pour vous réfugier

## Quand une inondation est annoncée et que l'eau monte

- **ÉLOIGNEZ-VOUS** des cours d'eau, des berges et des ponts
- **REPORTEZ** tous vos déplacements, que ce soit à pied ou en voiture
- **N'ALLEZ PAS CHERCHER** vos enfants à l'école ou à la crèche : ils y sont en sécurité
- **INFORMEZ-VOUS** sur les sites Météo-France et Vigicrues
- **INSTALLEZ** les dispositifs de protection, sans vous mettre en danger, et placez en hauteur les produits polluants
- **COUPEZ,** si possible, les réseaux de gaz, d'électricité et de chauffage
- **RÉFUGIEZ-VOUS** dans un bâtiment, en hauteur ou à l'étage, avec le kit d'urgence 72 heures
- **NE DESCENDEZ PAS** dans les sous-sols ou les parkings souterrains

## Pendant toute la durée de l'inondation

**NE PRENEZ PAS VOTRE VOITURE,** 30 cm d'eau suffisent à emporter une voiture

**ÉVITEZ DE TÉLÉPHONER** afin de laisser les réseaux disponibles pour les secours

**RESTEZ À L'ABRI,** n'évacuez votre domicile que sur ordre des autorités

**RESTEZ À L'ÉCOUTE** des consignes des autorités

**POUR EN SAVOIR PLUS :** georisques.gouv.fr

© Illustration : Antoine Levesque - CITIZEN PRESS

RÉPUBLIQUE FRANÇAISE

*Liberté*
*Égalité*
*Fraternité*

QUE FAIRE EN CAS DE...

# SÉISME ?

**Le séisme est le risque naturel majeur potentiellement le plus meurtrier, tant par ses effets directs (chutes d'objets et effondrement de bâtiments) qu'indirects (mouvements de terrain, tsunami, etc.).**

## Avant les secousses, préparez-vous

- **REPÉREZ les endroits où vous protéger :** loin des fenêtres, sous un meuble solide
- **FIXEZ les appareils et meubles lourds** pour éviter qu'ils ne soient projetés ou renversés
- **PRÉPAREZ VOTRE KIT D'URGENCE 72H** avec les objets et articles essentiels
- **FAITES RÉALISER UN DIAGNOSTIC de vulnérabilité** de votre bâtiment

## Pendant les secousses

- **ABRITEZ-VOUS PRÈS D'UN MUR,** d'une structure porteuse ou sous des meubles solides
- **ELOIGNEZ-VOUS DES FENÊTRES** pour éviter les bris de verre
- Si vous êtes en rez-de-chaussée ou à proximité d'une sortie, **ÉLOIGNEZ-VOUS DU BÂTIMENT**
- **NE RESTEZ PAS PRÈS DES LIGNES ÉLECTRIQUES** ou d'ouvrages qui pourraient s'effondrer (ponts, corniches, ...)
- **EN VOITURE, NE SORTEZ PAS** et arrêtez-vous à distance des bâtiments
- **RESTEZ ATTENTIF :** après une première secousse, il peut y avoir des répliques

## Après les secousses

**SORTEZ DU BÂTIMENT,** évacuez par les escaliers et éloignez-vous de ce qui pourrait s'effondrer

**ELOIGNEZ-VOUS DES CÔTES** et rejoignez les hauteurs : un séisme peut provoquer un tsunami

**EVITEZ DE TÉLÉPHONER** afin de laisser les réseaux disponibles pour les secours

**RESTEZ À L'ÉCOUTE** des consignes des autorités

**POUR EN SAVOIR PLUS :** georisques.gouv.fr

© Illustration : Antoine Levesque - CITIZEN PRESS

RÉPUBLIQUE FRANÇAISE

*Liberté*
*Égalité*
*Fraternité*

QUE FAIRE EN CAS D'...

# ACCIDENT INDUSTRIEL ?

**Un accident industriel peut exposer la population et l'environnement à des effets thermiques, toxiques ou de surpression, jusqu'à plusieurs dizaines de kilomètres du lieu de l'accident.**

## Si vous vivez dans une zone à risques industriels majeurs

- **DEMANDEZ À VOTRE MAIRIE les brochures d'information éditées par l'industriel en lien avec la préfecture :** elles informent sur les signaux d'alerte et indiquent la conduite à tenir
- **IDENTIFIEZ LE SIGNAL NATIONAL D'ALERTE pour le reconnaître en cas d'événement**
- **PRÉPAREZ VOTRE KIT D'URGENCE 72h** et munissez-vous de gros scotch

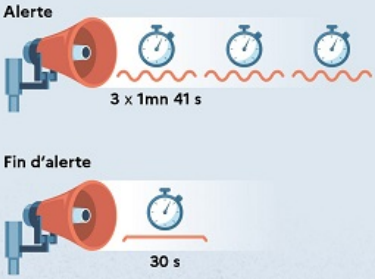


## En cas d'accident industriel, dès que vous entendez le signal sonore d'alerte

- **METTEZ-VOUS À L'ABRI** dans un bâtiment en dur, fermez portes et fenêtres
- **CALFEUTREZ AVEC LE GROS SCOTCH LES OUVERTURES ET LES AÉRATIONS,** arrêtez la ventilation et la climatisation
- **SI VOUS ÊTES DANS VOTRE VÉHICULE,** gagnez un bâtiment le plus rapidement possible
- **N'ALLEZ PAS CHERCHER VOS ENFANTS**, ils sont pris en charge par les équipes pédagogiques ou les secours
- **ELOIGNEZ-VOUS DES FENÊTRES** afin de vous protéger des éclats de verre éventuels
- **EN CAS DE GÊNE RESPIRATOIRE** respirez à travers un linge humide

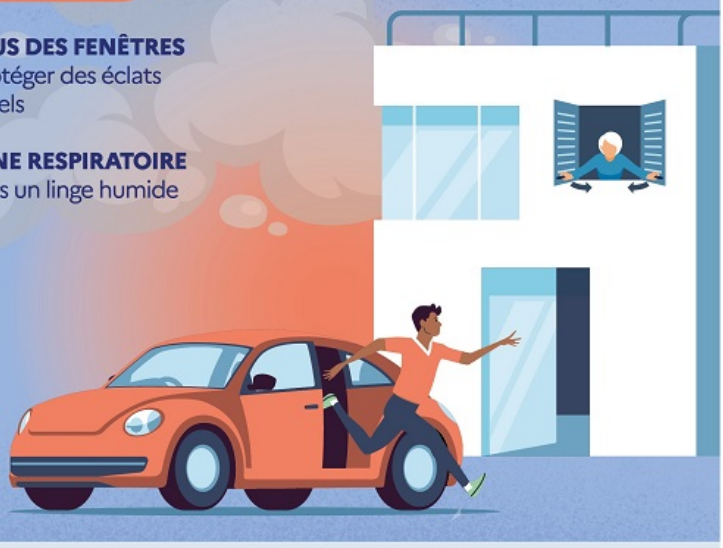

## Jusqu'a la fin de l'alerte

**RESTEZ À L'ÉCOUTE** des consignes des autorités

**ÉVITEZ DE TÉLÉPHONER** afin de laisser les réseaux disponibles pour les secours

**RESTEZ À L'ABRI,** n'évacuez votre domicile que sur ordre des autorités

**NE FUMEZ PAS,** évitez toute flamme ou étincelle

**POUR EN SAVOIR PLUS :** georisques.gouv.fr

© Illustration : Antoine Levesque - CITIZEN PRESS

RÉPUBLIQUE FRANÇAISE

*Liberté*
*Égalité*
*Fraternité*

QUE FAIRE EN CAS DE...

# FEU DE FORÊT ?

**En France, 9 feux sur 10 sont d'origine humaine : en cas de sécheresse, de canicule ou de vent fort, un mégot mal éteint jeté depuis une fenêtre de voiture peut suffire à dévaster des hectares de végétation en quelques minutes.**

## Comment éviter les départs de feu de forêt ?

- **DÉBROUSSAILLEZ autour de chez vous avant l'été**
- **ORGANISEZ les barbecues loin de la végétation**
- **RÉALISEZ VOS TRAVAUX DE BRICOLAGE, sources d'étincelles,** loin de la pelouse et des herbes sèches
- **JETEZ vos mégots dans un cendrier.** Faites attention aux cendres incandescentes

## En cas de départ de feu de forêt ou de végétation

- **DONNEZ L'ALERTE** en appelant le 112, le 18 ou le 114 (personnes malentendantes)
- **ÉLOIGNEZ LES COMBUSTIBLES** (bouteilles de gaz, etc.)
- **RENTREZ** le mobilier de jardin et le tuyau d'arrosage
- **ABRITEZ-VOUS** dans un bâtiment en dur. Fermez et arrosez volets, portes et fenêtres
- **OCCULTEZ LES AÉRATIONS** et les bas de porte avec des linges mouillés
- **COUVREZ-VOUS** le nez et la bouche avec un linge humide
- **LAISSEZ VOTRE PORTAIL OUVERT** pour faciliter l'accès des pompiers
- **SI VOUS ÊTES DANS VOTRE VÉHICULE,** ne sortez pas et allez-vous garer dans une zone dégagée

## En attendant les secours

**RESTEZ À L'ÉCOUTE** des consignes des autorités

**ÉVITEZ DE TÉLÉPHONER** afin de laisser les réseaux disponibles pour les secours

**RESTEZ À L'ABRI,** n'évacuez votre domicile que sur ordre des autorités

**NE PRENEZ PAS VOTRE VOITURE**

**POUR EN SAVOIR PLUS :** georisques.gouv.fr