

GÉORISQUES

Rapport de risques

📍 Adresse recherchée :

5 Rue Philippe de
Comines, 59000 Lille
(parcelle : 000-MO-0351)



Ce rapport de risques est délivré à titre informatif.
Il a pour but de vous montrer une vision simplifiée des risques naturels et technologiques situés près de chez vous.

Vous pouvez consulter nos conditions d'utilisation sur :
georisques.gouv.fr/cgu

6 Risques naturels identifiés :

 INONDATION	à mon adresse : PAS DE RISQUE CONNU	sur ma commune : EXISTANT
 REMONTÉE DE NAPPE	à mon adresse : EXISTANT	sur ma commune : EXISTANT
 SÉISME	à mon adresse : FAIBLE	sur ma commune : FAIBLE
 MOUVEMENTS DE TERRAIN	à mon adresse : INCONNU	sur ma commune : EXISTANT
 RETRAIT GONFLEMENT DES ARGILES	à mon adresse : FAIBLE	sur ma commune : IMPORTANT
 RADON	à mon adresse : FAIBLE	sur ma commune : FAIBLE

3 Risques technologiques identifiés :

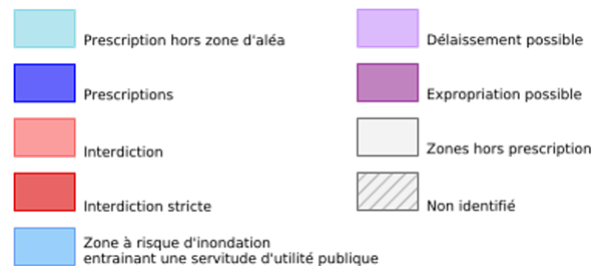
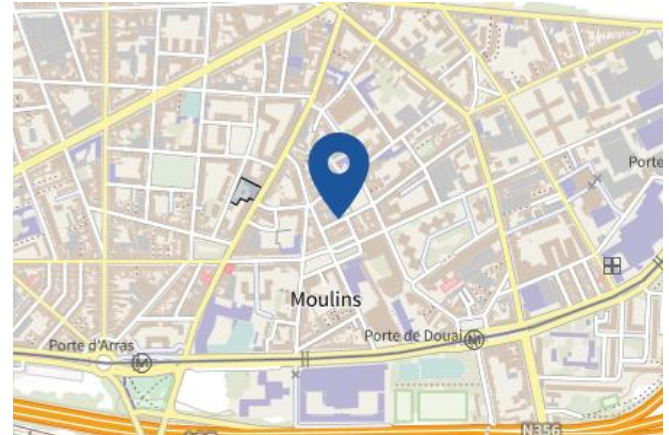
 INSTALLATIONS INDUSTRIELLES CLASSÉES (ICPE)	à mon adresse : NON CONCERNÉ	sur ma commune : CONCERNÉ
 CANALISATIONS DE TRANSPORT DE MATIÈRES DANGEREUSES	à mon adresse : CONCERNÉ	sur ma commune : CONCERNÉ
 POLLUTION DES SOLS	à mon adresse : CONCERNÉ	sur ma commune : CONCERNÉ

Risque d'inondation près de chez moi

 Risque à mon adresse **PAS DE RISQUE CONNU**

 Risque sur la commune **EXISTANT**

L'inondation est une submersion, rapide ou lente, d'une zone habituellement hors de l'eau.



Informations détaillées :



DDRM : **DDRM59**

Dans son Dossier Départemental des Risques Majeurs (DDRM), la préfecture a classé votre commune à risque pour les aléas et sous aléas :

[Inondation](#)

14 inondations classées en catastrophe naturelle dans ma commune :

Une CATNAT est une Catastrophe Naturelle, liée à un phénomène ou conjonction de phénomènes dont les effets sont particulièrement dommageables. Lorsqu'une catastrophe naturelle frappe un territoire, on dit que "le territoire est en état de catastrophe naturelle".

Code NOR	Libellé	Début le	Sur le journal officiel du
IOCE0831273A	Inondations et/ou Coulées de Boue	02/06/2008	31/12/2008
IOCE0823835A	Inondations et/ou Coulées de Boue	15/05/2008	10/10/2008
IOCE0771383A	Inondations et/ou Coulées de Boue	20/07/2007	25/11/2007
INTE0500890A	Inondations et/ou Coulées de Boue	04/07/2005	30/12/2005
INTE0100409A	Inondations Remontée Nappe	01/12/2000	18/07/2001
INTE0100107A	Inondations et/ou Coulées de Boue	15/09/2000	23/03/2001

Risque d'inondation près de chez moi

Code NOR	Libellé	Début le	Sur le journal officiel du
INTE0000626A	Inondations et/ou Coulées de Boue	27/07/2000	22/11/2000
INTE9900627A	Inondations et/ou Coulées de Boue	25/12/1999	30/12/1999
INTE9900488A	Inondations et/ou Coulées de Boue	07/07/1999	04/12/1999
INTE9900488A	Inondations et/ou Coulées de Boue	26/06/1999	04/12/1999
INTE9800356A	Inondations et/ou Coulées de Boue	01/08/1998	03/10/1998
INTE9800324A	Inondations et/ou Coulées de Boue	06/06/1998	22/08/1998
INTE9200181A	Inondations et/ou Coulées de Boue	06/07/1991	03/04/1992
BUDD8750074A	Inondations et/ou Coulées de Boue	17/07/1987	30/10/1987


Risque de remontées de nappe près de chez moi

 Risque à mon adresse **EXISTANT**

 Risque sur la commune **EXISTANT**

Une inondation par remontée de nappe se produit lorsque la nappe phréatique (le réservoir d'eau souterrain) sature le sol et remonte à la surface, souvent après des pluies prolongées ou des crues.

Les remontées de nappes peuvent provoquer l'inondation de caves et engendrer l'endommagement du bâti, notamment du fait d'infiltrations dans les murs. A long terme, des infiltrations dans les murs peuvent désagréger les mortiers. Il faut être très prudent lors des opérations de pompage lorsque des caves ont été inondées afin de ne pas fragiliser les murs à cause d'une différence de pression exercée par l'eau.



	Zones potentiellement sujettes aux débordements de nappe fiabilité FORTE		Zones potentiellement sujettes aux inondations de cave fiabilité FORTE		Pas de débordement de nappe ni d'inondations de cave fiabilité FORTE
	Zones potentiellement sujettes aux débordements de nappe fiabilité MOYENNE		Zones potentiellement sujettes aux inondations de cave fiabilité MOYENNE		Pas de débordement de nappe ni d'inondations de cave fiabilité MOYENNE
	Zones potentiellement sujettes aux débordements de nappe fiabilité FAIBLE		Zones potentiellement sujettes aux inondations de cave fiabilité FAIBLE		Pas de débordement de nappe ni d'inondations de cave fiabilité FAIBLE
	Zones potentiellement sujettes aux débordements de nappe fiabilité INCONNUE		Zones potentiellement sujettes aux inondations de cave fiabilité INCONNUE		Pas de débordement de nappe ni d'inondations de cave fiabilité INCONNUE

Informations détaillées :



REMONTÉE DE NAPPES :

Votre niveau d'exposition aux remontées de nappes est : Zones potentiellement sujettes aux inondations de cave.
L'indication de fiabilité associé à votre zone est : MOYENNE

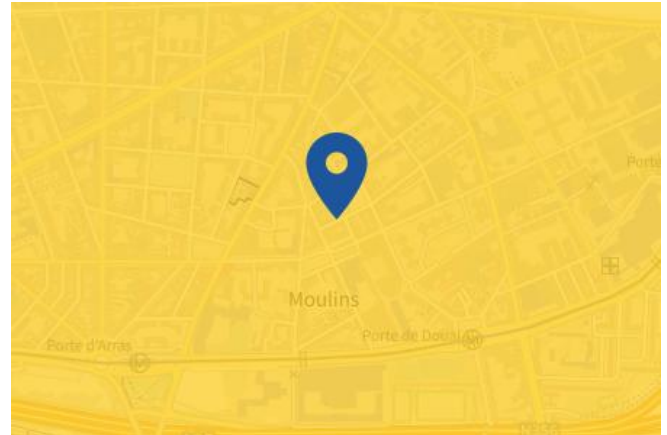
Risque de séisme près de chez moi

Risque à mon adresse **FAIBLE**

Risque sur la commune **FAIBLE**

Les tremblements de terre naissent généralement dans les profondeurs de l'écorce terrestre et causent des secousses plus ou moins violentes à la surface du sol. Généralement engendrés par la reprise d'un mouvement tectonique le long d'une faille, ils peuvent avoir pour conséquence d'autres phénomènes : mouvements de terrain, raz de marée, liquéfaction des sols (perte de portance), effet hydrologique.

Certains sites, en fonction de leur relief et de la nature du sol, peuvent amplifier les mouvements créés par le séisme. On parle alors d'effet de site. On caractérise un séisme par sa magnitude (énergie libérée) et son intensité (effets observés ou ressentis par l'homme, ampleurs des dégâts aux constructions).



Informations détaillées :



DDRM : **DDRM59**

Dans son Dossier Départemental des Risques Majeurs (DDRM), la préfecture a classé votre commune à risque pour les aléas et sous aléas :

[Séisme](#)



SÉISME : **Échelle règlementaire et obligations associées**

Sur l'échelle règlementaire, à votre adresse, le risque sismique est de **2/5**.

Pour votre sécurité, à partir d'un risque de niveau 2, des obligations en cas de travaux ou de construction sont liées à prévenir votre risque sismique. Vous pouvez les consulter sur cette fiche.

Risque de mouvements de terrain près de chez moi

 Risque à mon adresse **INCONNU**

 Risque sur la commune **EXISTANT**

Les mouvements de terrain regroupent un ensemble de déplacements, plus ou moins brutaux, du sol ou du sous-sol.

Les volumes en jeu peuvent aller de quelques mètres cubes à plusieurs millions de mètres cubes.

Les déplacements peuvent être lents (quelques millimètres par an) à très rapides (quelques centaines de mètres par jour).

Généralement, les mouvements de terrain mobilisant un volume important sont peu rapides. Ces phénomènes sont souvent très destructeurs, car les aménagements humains y sont très sensibles et les dommages aux biens sont considérables et souvent irréversibles.



Informations détaillées :



DDRM : **DDRM59**

Dans son Dossier Départemental des Risques Majeurs (DDRM), la préfecture a classé votre commune à risque pour les aléas et sous aléas :

[Mouvement de terrain](#)

1 Mouvements de terrain classés en catastrophe naturelle dans ma commune :

Une CATNAT est une Catastrophe Naturelle, liée à un phénomène ou conjonction de phénomènes dont les effets sont particulièrement dommageables. Lorsqu'une catastrophe naturelle frappe un territoire, on dit que "le territoire est en état de catastrophe naturelle".

Code NOR	Libellé	Début le	Sur le journal officiel du
INTE9900627A	Mouvement de Terrain	25/12/1999	30/12/1999

Risque de retrait gonflement des argiles près de chez moi

 Risque à mon adresse **FAIBLE**

 Risque sur la commune **IMPORTANT**

Les sols qui contiennent de l'argile gonflent en présence d'eau (saison des pluies) et se tassent en saison sèche. Ces mouvements de gonflement et de rétraction du sol peuvent endommager les bâtiments (fissuration). Les maisons individuelles qui n'ont pas été conçues pour résister aux mouvements des sols argileux peuvent être significativement endommagées. C'est pourquoi le phénomène de retrait et de gonflement des argiles est considéré comme un risque naturel. Le changement climatique, avec l'aggravation des périodes de sécheresse, augmente ce risque.



Informations détaillées :



RGA : Échelle réglementaire et obligations associées

Sur l'échelle réglementaire, à votre adresse, le risque de gonflement des argiles est de **1/3**.
Pour votre sécurité, des obligations en cas de travaux ou de construction sont liées à prévenir le risque.

4 sécheresses classées en catastrophe naturelle dans ma commune :

Une CATNAT est une Catastrophe Naturelle, liée à un phénomène ou conjonction de phénomènes dont les effets sont particulièrement dommageables. Lorsqu'une catastrophe naturelle frappe un territoire, on dit que "le territoire est en état de catastrophe naturelle".

Code NOR	Libellé	Début le	Sur le journal officiel du
IOME2407755A	Sécheresse	01/04/2022	07/04/2024
INTE9500699A	Sécheresse	01/01/1993	07/01/1996
INTE9300656A	Sécheresse	01/01/1991	28/12/1993
INTE9200181A	Sécheresse	01/01/1990	03/04/1992

Risque radon près de chez moi

 Risque à mon adresse **FAIBLE**

 Risque sur la commune **FAIBLE**

Le radon est un gaz radioactif naturel. Il est présent dans le sol, l'air et l'eau. Il présente principalement un risque sanitaire pour l'homme lorsqu'il s'accumule dans les bâtiments.



Informations détaillées :



RADON : Potentiel radon faible : recommandations et obligations

Sur l'échelle réglementaire dans votre commune, le potentiel radon est de **1/3**.

Pour votre sécurité, lorsque le potentiel radon est élevé (niveau 3), il existe des recommandations et une obligation d'informer les acquéreurs ou locataires. Vous pouvez les consulter sur cette fiche.

Risque lié aux installations industrielles classées (ICPE) près de chez moi

Risque à mon adresse **NON CONCERNÉ**

Risque sur la commune **CONCERNÉ**

Les installations classées pour la protection de l'environnement (ICPE) sont les exploitations industrielles ou agricoles susceptibles de créer des risques ou de provoquer des pollutions ou nuisances, notamment pour la sécurité et la santé des riverains.

Les établissements Seveso stockent ou manipulent des quantités importantes de substances et mélanges dangereux.

Les établissements Seveso seuil haut stockent plus de substances et mélanges dangereux que les établissements Seveso seuil bas.

Les établissements relevant des rubriques 4XXX sont des établissements qui stockent ou manipulent des substances et mélanges dangereux et sont autorisés ou enregistrés pour cette activité.

Les types de risques installations industrielles classées (ICPE) à

- 1 entreprise(s) SEVESO seuil haut sur la commune
- 14 installation(s) classée(s) non SEVESO manipulant des substances et mélanges dangereux sur la commune



Informations détaillées :



DDRM : **DDRM59**

Dans son Dossier Départemental des Risques Majeurs (DDRM), la préfecture a classé votre commune à risque pour les aléas et sous aléas :

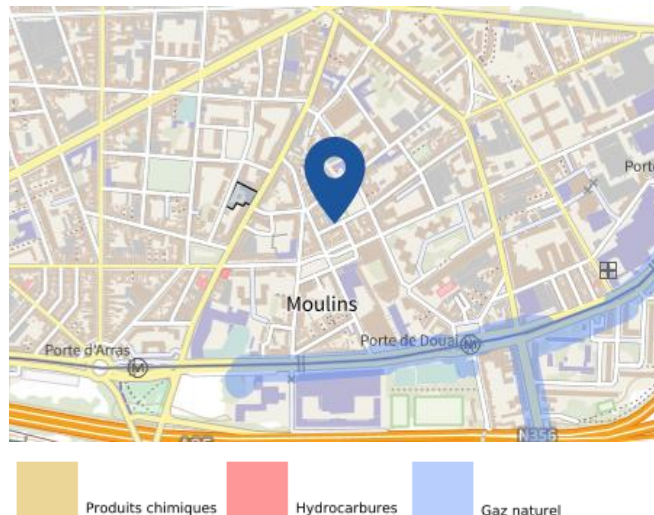
[Risque industriel](#)

Canalisations de transport de matières dangereuses près de chez moi

 Risque à mon adresse **CONCERNÉ**

 Risque sur la commune **CONCERNÉ**

Les canalisations sont fixes et protégées. En général, elles sont enterrées à au moins 80 cm de profondeur. Les canalisations sont utilisées pour le transport sur grandes distances du gaz naturel (gazoducs), des hydrocarbures liquides ou liquéfiés (oléoducs, pipelines), de certains produits chimiques (éthylène, propylène...) et de la saumure (saumoduc).



Risque de pollution des sols près de chez moi

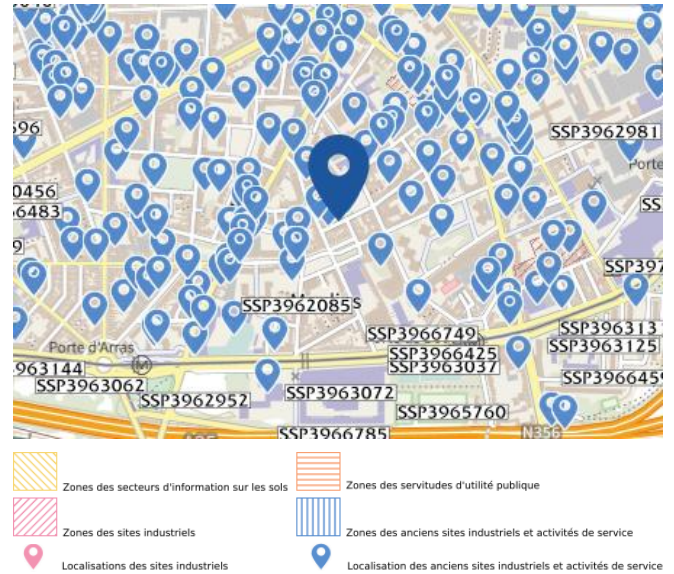
Risque à mon adresse **CONCERNÉ**

Risque sur la commune **CONCERNÉ**

Un site pollué est un site qui, du fait d'anciens dépôts de déchets ou d'infiltration de substances polluantes, présente une pollution susceptible de provoquer une nuisance ou un risque pérenne pour les personnes ou l'environnement.

Les types de Pollution des sols à mon adresse

- 128 ancien(s) site(s) industriel(s) ou activité(s) de service à moins de 500 m.
La carte des anciens sites industriels et activités de services recense les anciennes activités susceptibles d'être à l'origine d'une pollution des sols. Il peut s'agir d'anciennes activités industrielles ou encore d'anciennes activités de services potentiellement polluantes. La CASIAS ne renseigne aucunement sur l'état de pollution ou non d'un site.



Liste des anciens sites industriels ou activités de service recensés dans un rayon de 500m en annexe 1.

Annexe 1 : Liste des anciens sites industriels ou activités de service recensés dans un rayon de 500m

128 anciens sites industriels ou activités de service à moins de 500m

Identifiant	Nom établissement	Etat	Activité principale
SSP3972404	Pressing, Ex Pressing Discount	Indéterminé	
SSP3972103	Garage	Indéterminé	
SSP3971866	Fabrique de peintures-vernislasures	En arrêt	
SSP3971864	Atelier de travail des métaux	En arrêt	
SSP3971665	Ets de travaux publics	En arrêt	
SSP3971614	Filature de lin	En arrêt	
SSP3971609	Dépôt de fournitures pour bâtiments,	Indéterminé	
SSP3971166	Atelier de construction mécanique	Indéterminé	
SSP3971108	Atelier de nettoyage à sec	En arrêt	
SSP3970876	Wanner ISOFI Isolation	En arrêt	
SSP3970873	Pressing auto	En arrêt	
SSP3970845	Automobiles peugeot	En arrêt	
SSP3970844	Ste de Transports	En arrêt	
SSP3966785	Centre de distribution de gaz et	En arrêt	
SSP3966781	Coopérative pharmaceutique	En arrêt	
SSP3966758	Atelier de soudure et de traitement des	En arrêt	
SSP3966756	Station service BP	En arrêt	
SSP3966749	Fabrique de matériel textile (Atelier de	Indéterminé	
SSP3966747	Atelier de soudure	En arrêt	
SSP3966746	Métallisation anc Atelier de soudure et	En arrêt	
SSP3966743	Bowling	Indéterminé	
SSP3966737	Filature retorderie	En arrêt	
SSP3966693	Imprimerie	En arrêt	
SSP3966687	Nettoyage industriel	En arrêt	
SSP3966678	Immeuble	Indéterminé	
SSP3966670	Station service	En arrêt	
SSP3966668	Station service	En arrêt	
SSP3966667	Garage RENAULT ex Garage Simca	Indéterminé	
SSP3966666	Transport - location de voiture	En arrêt	
SSP3966663	Chaudronnerie-tôlerie	Indéterminé	
SSP3966640	Immeuble	Indéterminé	
SSP3966636	Garage	En arrêt	
SSP3966635	Carrosserie-peinture anc. dépôt de	En arrêt	
SSP3966607	Garage	En arrêt	
SSP3966604	Station service Total	Indéterminé	
SSP3966593	Garage	En arrêt	
SSP3966590	Rechapage et vulcanisation de	Indéterminé	
SSP3966588	Atelier de travail des métaux,	Indéterminé	

Identifiant	Nom établissement	Etat	Activité principale
SSP3966580	Fabrique de busette	En arrêt	
SSP3966568	Fabrique de frigidaires	En arrêt	
SSP3966546	Station Service	En arrêt	
SSP3966541	Station service	En arrêt	
SSP3966534	Ebénisterie	En arrêt	
SSP3966508	Station service	En arrêt	
SSP3966494	Atelier de constructions mécaniques	En arrêt	
SSP3966486	Dépôt de pneus	En arrêt	
SSP3966484	Dépôt de peinture	En arrêt	
SSP3966466	Station service	En arrêt	
SSP3966452	Teinturerie	Indéterminé	
SSP3966431	Chaudronnerie	En arrêt	
SSP3966425	Station service	En arrêt	
SSP3966401	Chaudronnerie	En arrêt	
SSP3966399	Atelier de constructions mécaniques	En arrêt	
SSP3966396	Fonderie	En arrêt	
SSP3965803	Station service	En arrêt	
SSP3965775	Station service	En arrêt	
SSP3965771	Station service	En arrêt	
SSP3965760	Station service ELF, garage Renault,	En arrêt	
SSP3965759	Station service	Indéterminé	
SSP3965742	Garages-parkings et Station service	En arrêt	
SSP3965739	Garage Gobert	Indéterminé	
SSP3965734	Atelier de constructions mécaniques	En arrêt	
SSP3965719	Atelier de Photogravure anc. Serrurerie	En arrêt	
SSP3965718	Fabrique d'emballages métalliques	Indéterminé	
SSP3965716	Garage/Station-service	Indéterminé	
SSP3965714	Station service	En arrêt	
SSP3965709	Dépôt de vernis et peintures	En arrêt	
SSP3965706	Garage	En arrêt	
SSP3963296	Entrepôt de pneus	En arrêt	
SSP3963202	Atelier de nettoyage à sec	Indéterminé	
SSP3963181	Fonderie	En arrêt	
SSP3963180	Fonderie	En arrêt	
SSP3963174	Corroierie	En arrêt	
SSP3963173	Corroierie	En arrêt	
SSP3963167	Garage anc. forge	En arrêt	
SSP3963164	Dépôt de pétrole	En arrêt	
SSP3963155	Fonderie	En arrêt	
SSP3963150	Fonderie	En arrêt	
SSP3963149	Chaudronnerie	En arrêt	
SSP3963148	Fonderie	Indéterminé	
SSP3963143	Fabrique de céruse	En arrêt	
SSP3963132	Fabrique de peintures et vernis	Indéterminé	
SSP3963131	Fabrique de céruse	Indéterminé	

Identifiant	Nom établissement	Etat	Activité principale
SSP3963125	Industrie Pharmaceutique	En arrêt	
SSP3963112	Dépôt de Peintures, Ex Atelier de	En arrêt	
SSP3963108	Dépôt de liquides inflammables	En arrêt	
SSP3963090	Garage FIAT	En arrêt	
SSP3963072	Fonderie	En arrêt	
SSP3963067	Dépôt de vernis	En arrêt	
SSP3963062	Usine de fabrication de moteurs	En arrêt	
SSP3963059	Blanchisserie-teinturerie	En arrêt	
SSP3963052	Atelier de mécanique générale	En arrêt	
SSP3963039	Atelier de construction de machines	Indéterminé	
SSP3963037	Fonderie	En arrêt	
SSP3963014	Atelier de constructions mécaniques	En arrêt	
SSP3962995	Fonderie	En arrêt	
SSP3962992	Savonnerie	En arrêt	
SSP3962991	Savonnerie	En arrêt	
SSP3962990	Dépôt d'huiles	En arrêt	
SSP3962982	Fonderie	En arrêt	
SSP3962981	Fabrique de Robinetterie et fonderie de	En arrêt	
SSP3962957	Station-service	En arrêt	
SSP3962952	Garage	En arrêt	
SSP3962828	Atelier de soudure et de traitement des	En arrêt	
SSP3962606	Fonderie	En arrêt	
SSP3962604	Fonderie	En arrêt	
SSP3962565	Fabrique de colorants	En arrêt	
SSP3962541	Récupération de vieux métaux	Indéterminé	
SSP3962127	"Usine de Moulins - Lille"	Indéterminé	
SSP3962117	Atelier de construction mécanique	En arrêt	
SSP3962085	Savonnerie	En arrêt	
SSP3962079	Corroierie	Indéterminé	
SSP3962078	Atelier de construction mécanique	Indéterminé	
SSP3961655	Garage	En arrêt	
SSP3960912	Atelier de mécanique et de travail des	En arrêt	
SSP3960465	Dépôt de produits chimiques	En arrêt	
SSP3960452	Fabrique de plaques d'accumulateurs	En arrêt	
SSP3960441	Teinturerie	En arrêt	
SSP3960439	Forge	En arrêt	
SSP3960419	Atelier d'accumulateurs (ex:Atelier de	En arrêt	
SSP3960418	Atelier d'émaillage des métaux	En arrêt	
SSP3960415	Garage	En arrêt	
SSP3960412	Transformation de matières plastiques	Indéterminé	
SSP3960403	Ateliers de constructions mécaniques de	Indéterminé	
SSP3960373	Appareil à acétylène	Indéterminé	
SSP3960367	Tôlerie	Indéterminé	
SSP3960275	Chaudronnerie	En arrêt	
SSP3960268	Garage	En arrêt	



RÉPUBLIQUE
FRANÇAISE

Liberté
Égalité
Fraternité



QUE FAIRE
EN CAS D'...

Premier risque naturel en France, les inondations concernent une très grande majorité des territoires français.

INONDATION ?

Avant une inondation

- **RENSEIGNEZ-VOUS** auprès de la **mairie** sur le type d'inondation qui vous concerne et les mesures de protection (lieux d'hébergement en cas d'évacuation, etc.)
- **FAITES RÉALISER** un **diagnostic** de vulnérabilité de votre maison
- **PRÉPAREZ** votre **kit d'urgence 72 heures** avec les objets et articles essentiels
- **PRÉVOYEZ** les **dispositifs de protection à installer** : sacs de sable, barrières amovibles (batardeaux) et le matériel pour surélever les meubles
- **AMÉNAGEZ** une **zone refuge** à l'étage, avec une ouverture permettant l'évacuation **OU IDENTIFIEZ** un lieu à proximité pour vous réfugier



Quand une inondation est annoncée et que l'eau monte

- **ÉLOIGNEZ-VOUS** des cours d'eau, des berges et des ponts
- **REPORTEZ** tous vos déplacements, que ce soit à pied ou en voiture
- **N'ALLEZ PAS CHERCHER** vos enfants à l'école ou à la crèche : ils y sont en sécurité
- **INFORMEZ-VOUS** sur les sites Météo-France et Vigicrues
- **INSTALLEZ** les dispositifs de protection, sans vous mettre en danger, et placez en hauteur les produits polluants
- **COUPEZ**, si possible, les réseaux de gaz, d'électricité et de chauffage
- **RÉFUGIEZ-VOUS** dans un bâtiment, en hauteur ou à l'étage, avec le kit d'urgence 72 heures
- **NE DESCENDEZ PAS** dans les sous-sols ou les parkings souterrains

Pendant toute la durée de l'inondation



NE PRENEZ PAS VOTRE VOITURE, 30 cm d'eau suffisent à emporter une voiture



ÉVITEZ DE TÉLÉPHONER afin de laisser les réseaux disponibles pour les secours



RESTEZ À L'ABRI, n'évacuez votre domicile que sur ordre des autorités



RESTEZ À L'ÉCOUTE des consignes des autorités



RÉPUBLIQUE
FRANÇAISE

Liberté
Égalité
Fraternité



QUE FAIRE
EN CAS DE...

Le séisme est le risque naturel majeur potentiellement le plus meurtrier, tant par ses effets directs (chutes d'objets et effondrement de bâtiments) qu'indirects (mouvements de terrain, tsunami, etc.).

SÉISME ?

Avant les secousses, préparez-vous

- **REPÉREZ les endroits où vous protéger :** loin des fenêtres, sous un meuble solide
- **FIXEZ les appareils et meubles lourds** pour éviter qu'ils ne soient projetés ou renversés
- **PRÉPAREZ VOTRE KIT D'URGENCE 72H** avec les objets et articles essentiels
- **FAITES RÉALISER UN DIAGNOSTIC de vulnérabilité** de votre bâtiment



Pendant les secousses

- **ABRITEZ-VOUS PRÈS D'UN MUR**, d'une structure porteuse ou sous des meubles solides
- **ELOIGNEZ-VOUS DES FENÊTRES** pour éviter les bris de verre
- Si vous êtes en rez-de-chaussée ou à proximité d'une sortie, **ÉLOIGNEZ-VOUS DU BÂTIMENT**
- **NE RESTEZ PAS PRÈS DES LIGNES ÉLECTRIQUES** ou d'ouvrages qui pourraient s'effondrer (ponts, corniches, ...)
- **EN VOITURE, NE SORTEZ PAS** et arrêtez-vous à distance des bâtiments
- **RESTEZ ATTENTIF :** après une première secousse, il peut y avoir des répliques



Après les secousses



SORTEZ DU BÂTIMENT, évacuez par les escaliers et éloignez-vous de ce qui pourrait s'effondrer



ELOIGNEZ-VOUS DES CÔTES et rejoignez les hauteurs : un séisme peut provoquer un tsunami



ÉVITEZ DE TÉLÉPHONER afin de laisser les réseaux disponibles pour les secours



RESTEZ À L'ÉCOUTE des consignes des autorités



RÉPUBLIQUE
FRANÇAISE

Liberté
Égalité
Fraternité



QUE FAIRE
EN CAS D'...

Un accident industriel peut exposer la population et l'environnement à des effets thermiques, toxiques ou de surpression, jusqu'à plusieurs dizaines de kilomètres du lieu de l'accident.

ACCIDENT INDUSTRIEL ?

Si vous vivez dans une zone à risques industriels majeurs

- **DEMANDEZ À VOTRE MAIRIE** les brochures d'information éditées par l'industriel en lien avec la **préfecture** : elles informent sur les signaux d'alerte et indiquent la conduite à tenir
- **IDENTIFIEZ LE SIGNAL NATIONAL D'ALERTE** pour le reconnaître en cas d'événement
- **PRÉPAREZ VOTRE KIT D'URGENCE 72h** et munissez-vous de gros scotch

Alerte



Fin d'alerte



En cas d'accident industriel, dès que vous entendez le signal sonore d'alerte

- **METTEZ-VOUS À L'ABRI** dans un bâtiment en dur, fermez portes et fenêtres
- **ELOIGNEZ-VOUS DES FENÊTRES** afin de vous protéger des éclats de verre éventuels
- **CALFEUTREZ AVEC LE GROS SCOTCH LES OUVERTURES ET LES AÉRATIONS**, arrêtez la ventilation et la climatisation
- **EN CAS DE GÊNE RESPIRATOIRE** respirez à travers un linge humide
- **SI VOUS ÊTES DANS VOTRE VÉHICULE**, gagnez un bâtiment le plus rapidement possible
- **N'ALLEZ PAS CHERCHER VOS ENFANTS**, ils sont pris en charge par les équipes pédagogiques ou les secours



Jusqu'à la fin de l'alerte



RESTEZ À L'ÉCOUTE
des consignes des autorités



ÉVITEZ DE TÉLÉPHONER
afin de laisser les réseaux disponibles pour les secours



RESTEZ À L'ABRI,
n'évacuez votre domicile que sur ordre des autorités



NE FUMEZ PAS,
évités toute flamme ou étincelle