

GÉORISQUES

Rapport de risques

📍 Adresse recherchée :






14 Rue Chinard, 69009
Lyon (parcelle : 000-BD-
0048)







Ce rapport de risques est délivré à titre informatif.
Il a pour but de vous montrer une vision simplifiée des risques naturels et technologiques situés près de chez vous.

Vous pouvez consulter nos conditions d'utilisation sur :
georisques.gouv.fr/cgu

5 Risques naturels identifiés :

 INONDATION	à mon adresse : EXISTANT	sur ma commune : EXISTANT
 REMONTÉE DE NAPPE	à mon adresse : EXISTANT	sur ma commune : EXISTANT
 SÉISME	à mon adresse : FAIBLE	sur ma commune : FAIBLE
 RETRAIT GONFLEMENT DES ARGILES	à mon adresse : MODÉRÉ	sur ma commune : MODÉRÉ
 RADON	à mon adresse : IMPORTANT	sur ma commune : IMPORTANT

4 Risques technologiques identifiés :

 INSTALLATIONS INDUSTRIELLES CLASSÉES (ICPE)	à mon adresse : NON CONCERNÉ	sur ma commune : CONCERNÉ
 CANALISATIONS DE TRANSPORT DE MATIÈRES DANGEREUSES	à mon adresse : CONCERNÉ	sur ma commune : CONCERNÉ
 POLLUTION DES SOLS	à mon adresse : CONCERNÉ	sur ma commune : CONCERNÉ
 RUPTURE DE BARRAGE	à mon adresse : INCONNU	sur ma commune : CONCERNÉ

Risque d'inondation près de chez moi

Risque à mon adresse **EXISTANT**

Risque sur la commune **EXISTANT**

L'inondation est une submersion, rapide ou lente, d'une zone habituellement hors de l'eau.

Les types de risques d'inondation à mon adresse

- Par une crue à débordement lent de cours d'eau
On parle de « crue lente de plaine » lorsqu'un fleuve ou une rivière sort lentement de son lit et envahit les terrains alentours. Il s'agit d'inondations relativement longues, qui peuvent persister plusieurs jours, voire semaines.
- Par une crue torrentielle ou à montée rapide de cours d'eau
Crue torrentielle ou à montée rapide de cours d'eau: Une crue dite « éclair », se caractérise par une montée des eaux rapide, qui s'accompagne d'un courant très puissant et dangereux, pouvant charrier des éléments solides (sable, galets, etc).
- Par remontées de nappes naturelles
En cas de précipitations de longue durée, le niveau de la nappe phréatique, excessivement chargée, peut remonter à la surface du sol, et inonder les zones alentours.



	Prescription hors zone d'aléa		Délaissement possible
	Prescriptions		Expropriation possible
	Interdiction		Zones hors prescription
	Interdiction stricte		Non identifié
	Zone à risque d'inondation entraînant une servitude d'utilité publique		

Informations détaillées :



PPRN : PPRI du Grand Lyon - secteur Lyon-Villeurbanne

Le plan de prévention des risques naturels (PPRN) de type Inondation nommé PPRI du Grand Lyon - secteur Lyon-Villeurbanne a été approuvé et affecte votre bien.

Le PPR couvre les aléas suivants :

Inondation

[Par une crue à débordement lent de cours d'eau](#)

[Par remontées de nappes naturelles](#)

Vous êtes concernés par un plan de zonage du PPR :

- Prescriptions : Zone bleue B2 - Zone bleu clair, zone bâtie crue exceptionnelle [B2; typeReg: 02]

Date de prescription : 07/01/2004

Date d'approbation : 02/03/2009

Le plan de prévention des risques est un document réalisé par l'État qui interdit de construire dans les zones les plus exposées et encadre les constructions dans les autres zones exposées.

Pour avoir le règlement complet et l'ensemble des détails du PPR, vous pouvez consulter le site de votre préfecture.

Risque d'inondation près de chez moi



TRI : Lyon

Un territoire à risque important d'inondation (TRI) est une zone où les enjeux potentiellement exposés aux inondations sont les plus importants. L'identifiant de votre TRI est : FRD_TRI_LYON
Votre bien est situé en zone d'intensité : aléa de faible probabilité



AZI : Atlas des zones inondables des ruisseaux du grand lyon

L'atlas des zones inondables (AZI) vise à faciliter la connaissance des risques d'inondations par les collectivités territoriales, les services de l'État et le public.



DDRM : DDRM69

Dans son Dossier Départemental des Risques Majeurs (DDRM), la préfecture a classé votre commune à risque pour les aléas et sous aléas :

Inondation

Par une crue à débordement lent de cours d'eau

Par une crue torrentielle ou à montée rapide de cours d'eau

Par remontées de nappes naturelles

19 inondations classées en catastrophe naturelle dans ma commune :

Une CATNAT est une Catastrophe Naturelle, liée à un phénomène ou conjonction de phénomènes dont les effets sont particulièrement dommageables. Lorsqu'une catastrophe naturelle frappe un territoire, on dit que "le territoire est en état de catastrophe naturelle".

Code NOR	Libellé	Début le	Sur le journal officiel du
IOME2400969A	Inondations et/ou Coulées de Boue	03/06/2023	30/01/2024
IOCE0800746A	Inondations et/ou Coulées de Boue	06/08/2007	13/01/2008
INTE0100232A	Inondations et/ou Coulées de Boue	20/03/2001	28/04/2001
INTE0200011A	Inondations Remontée Nappe	18/03/2001	09/02/2002
INTE0000391A	Inondations et/ou Coulées de Boue	10/06/2000	23/08/2000
INTE0000045A	Inondations et/ou Coulées de Boue	22/10/1999	26/02/2000
INTE9500748A	Inondations et/ou Coulées de Boue	07/09/1995	28/01/1996
INTE9400424A	Inondations et/ou Coulées de Boue	07/01/1994	25/09/1994
INTE9400269A	Inondations et/ou Coulées de Boue	07/01/1994	25/06/1994
INTE9400220A	Inondations et/ou Coulées de Boue	18/10/1993	10/06/1994
INTE9500304A	Inondations et/ou Coulées de Boue	10/10/1993	03/08/1995
INTE9600255A	Inondations et/ou Coulées de Boue	05/10/1993	09/07/1996
INTE9300601A	Inondations et/ou Coulées de Boue	05/10/1993	24/10/1993
INTE9400065A	Inondations et/ou Coulées de Boue	05/10/1993	18/02/1994
MDIE900017A	Inondations et/ou Coulées de Boue	29/07/1990	15/12/1990
NOR19830621	Inondations et/ou Coulées de Boue	01/05/1983	24/06/1983
NOR19830621	Inondations et/ou Coulées de Boue	01/04/1983	24/06/1983
NOR19830111	Inondations et/ou Coulées de Boue	08/12/1982	13/01/1983
NOR19821118	Inondations et/ou Coulées de Boue	06/11/1982	19/11/1982


Risque de remontées de nappe près de chez moi

 Risque à mon adresse **EXISTANT**

 Risque sur la commune **EXISTANT**

Une inondation par remontée de nappe se produit lorsque la nappe phréatique (le réservoir d'eau souterrain) sature le sol et remonte à la surface, souvent après des pluies prolongées ou des crues.

Les remontées de nappes peuvent provoquer l'inondation de caves et engendrer l'endommagement du bâti, notamment du fait d'infiltrations dans les murs. A long terme, des infiltrations dans les murs peuvent désagréger les mortiers. Il faut être très prudent lors des opérations de pompage lorsque des caves ont été inondées afin de ne pas fragiliser les murs à cause d'une différence de pression exercée par l'eau.



	Zones potentiellement sujettes aux débordements de nappe fiabilité FORTE		Zones potentiellement sujettes aux inondations de cave fiabilité FORTE		Pas de débordement de nappe ni d'inondations de cave fiabilité FORTE
	Zones potentiellement sujettes aux débordements de nappe fiabilité MOYENNE		Zones potentiellement sujettes aux inondations de cave fiabilité MOYENNE		Pas de débordement de nappe ni d'inondations de cave fiabilité MOYENNE
	Zones potentiellement sujettes aux débordements de nappe fiabilité FAIBLE		Zones potentiellement sujettes aux inondations de cave fiabilité FAIBLE		Pas de débordement de nappe ni d'inondations de cave fiabilité FAIBLE
	Zones potentiellement sujettes aux débordements de nappe fiabilité INCONNUE		Zones potentiellement sujettes aux inondations de cave fiabilité INCONNUE		Pas de débordement de nappe ni d'inondations de cave fiabilité INCONNUE

Informations détaillées :



REMONTÉE DE NAPPES :

Votre niveau d'exposition aux remontées de nappes est : Zones potentiellement sujettes aux débordements de nappe.

L'indication de fiabilité associé à votre zone est : MOYENNE

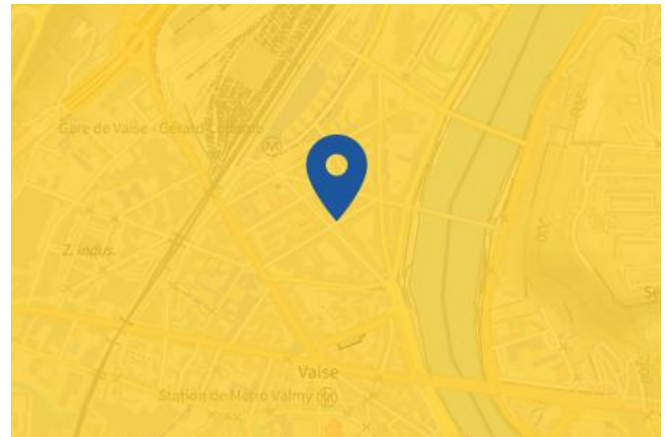
Risque de séisme près de chez moi

Risque à mon adresse **FAIBLE**

Risque sur la commune **FAIBLE**

Les tremblements de terre naissent généralement dans les profondeurs de l'écorce terrestre et causent des secousses plus ou moins violentes à la surface du sol. Généralement engendrés par la reprise d'un mouvement tectonique le long d'une faille, ils peuvent avoir pour conséquence d'autres phénomènes : mouvements de terrain, raz de marée, liquéfaction des sols (perte de portance), effet hydrologique.

Certains sites, en fonction de leur relief et de la nature du sol, peuvent amplifier les mouvements créés par le séisme. On parle alors d'effet de site. On caractérise un séisme par sa magnitude (énergie libérée) et son intensité (effets observés ou ressentis par l'homme, ampleurs des dégâts aux constructions).



Informations détaillées :



DDRM : **DDRM69**

Dans son Dossier Départemental des Risques Majeurs (DDRM), la préfecture a classé votre commune à risque pour les aléas et sous aléas :

[Séisme](#)



SÉISME : **Échelle règlementaire et obligations associées**

Sur l'échelle règlementaire, à votre adresse, le risque sismique est de **2/5**.

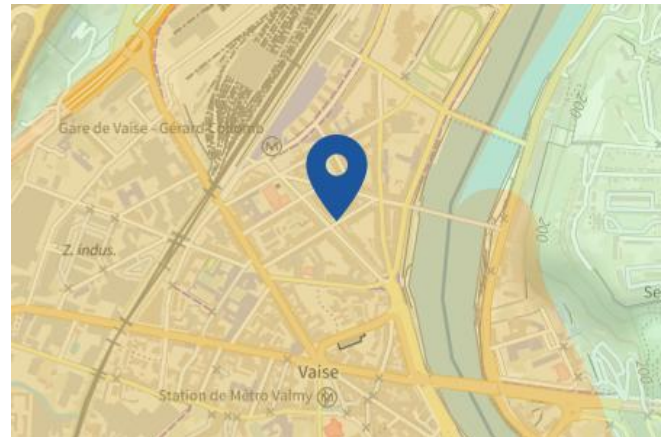
Pour votre sécurité, à partir d'un risque de niveau 2, des obligations en cas de travaux ou de construction sont liées à prévenir votre risque sismique. Vous pouvez les consulter sur cette fiche.

Risque de retrait gonflement des argiles près de chez moi

Risque à mon adresse **MODÉRÉ**

Risque sur la commune **MODÉRÉ**

Les sols qui contiennent de l'argile gonflent en présence d'eau (saison des pluies) et se tassent en saison sèche. Ces mouvements de gonflement et de rétractation du sol peuvent endommager les bâtiments (fissuration). Les maisons individuelles qui n'ont pas été conçues pour résister aux mouvements des sols argileux peuvent être significativement endommagées. C'est pourquoi le phénomène de retrait et de gonflement des argiles est considéré comme un risque naturel. Le changement climatique, avec l'aggravation des périodes de sécheresse, augmente ce risque.



Informations détaillées :



RGA : Échelle réglementaire et obligations associées

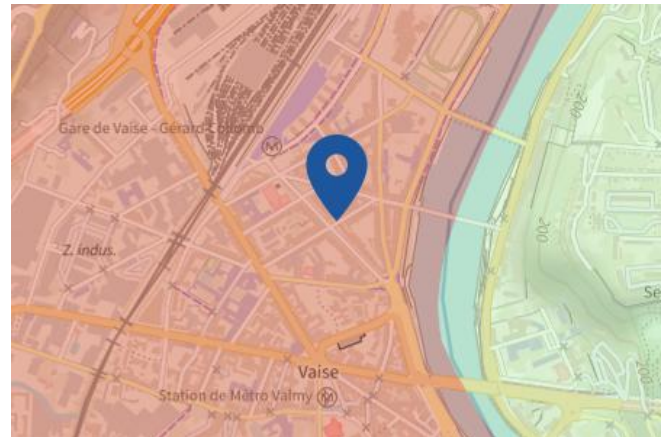
Sur l'échelle réglementaire, à votre adresse, le risque de gonflement des argiles et de 2/3.
Pour votre sécurité, des obligations en cas de travaux ou de construction sont liées à prévenir le risque.

Risque radon près de chez moi

 Risque à mon adresse **IMPORTANT**

 Risque sur la commune **IMPORTANT**

Le radon est un gaz radioactif naturel. Il est présent dans le sol, l'air et l'eau. Il présente principalement un risque sanitaire pour l'homme lorsqu'il s'accumule dans les bâtiments.



Informations détaillées :



RADON : Potentiel radon élevé : recommandations et obligations

Sur l'échelle réglementaire dans votre commune, le potentiel radon est de **3/3**.

Pour votre sécurité, lorsque le potentiel radon est élevé (niveau 3), il existe des recommandations et une obligation d'informer les acquéreurs ou locataires. Vous pouvez les consulter sur cette fiche.

Risque lié aux installations industrielles classées (ICPE) près de chez moi

 Risque à mon adresse **NON CONCERNÉ**

 Risque sur la commune **CONCERNÉ**

Les installations classées pour la protection de l'environnement (ICPE) sont les exploitations industrielles ou agricoles susceptibles de créer des risques ou de provoquer des pollutions ou nuisances, notamment pour la sécurité et la santé des riverains.

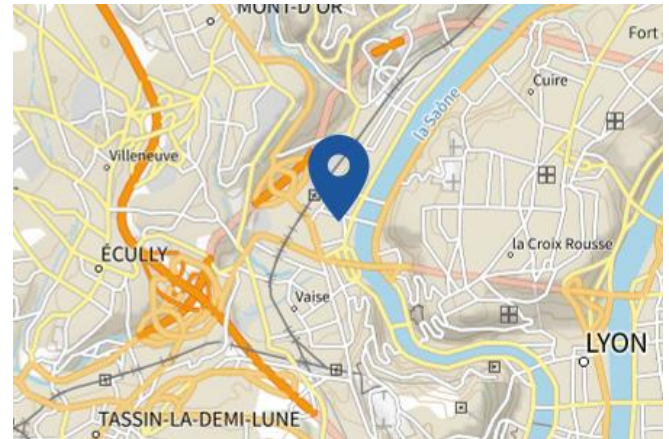
Les établissements Seveso stockent ou manipulent des quantités importantes de substances et mélanges dangereux.

Les établissements Seveso seuil haut stockent plus de substances et mélanges dangereux que les établissements Seveso seuil bas.

Les établissements relevant des rubriques 4XXX sont des établissements qui stockent ou manipulent des substances et mélanges dangereux et sont autorisés ou enregistrés pour cette activité.

Les types de risques installations industrielles classées (ICPE) à

- 7 entreprise(s) SEVESO seuil haut sur la commune
- 1 entreprise(s) SEVESO seuil bas sur la commune
- 3 installation(s) classée(s) non SEVESO manipulant des substances et mélanges dangereux sur la commune



Informations détaillées :



DDRM : DDRM69

Dans son Dossier Départemental des Risques Majeurs (DDRM), la préfecture a classé votre commune à risque pour les aléas et sous aléas :

- Risque industriel
- Effet thermique
- Effet de surpression
- Effet toxique

Canalisations de transport de matières dangereuses près de chez moi

 Risque à mon adresse **CONCERNÉ**

 Risque sur la commune **CONCERNÉ**

Les canalisations sont fixes et protégées. En général, elles sont enterrées à au moins 80 cm de profondeur. Les canalisations sont utilisées pour le transport sur grandes distances du gaz naturel (gazoducs), des hydrocarbures liquides ou liquéfiés (oléoducs, pipelines), de certains produits chimiques (éthylène, propylène...) et de la saumure (saumoduc).



Risque de pollution des sols près de chez moi

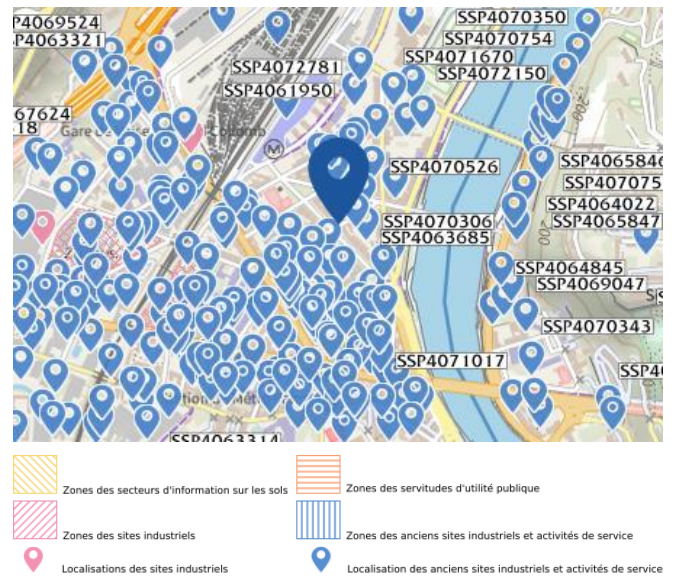
Risque à mon adresse **CONCERNÉ**

Risque sur la commune **CONCERNÉ**

Un site pollué est un site qui, du fait d'anciens dépôts de déchets ou d'infiltration de substances polluantes, présente une pollution susceptible de provoquer une nuisance ou un risque pérenne pour les personnes ou l'environnement.

Les types de Pollution des sols à mon adresse

- 166 ancien(s) site(s) industriel(s) ou activité(s) de service à moins de 500 m.
La carte des anciens sites industriels et activités de services recense les anciennes activités susceptibles d'être à l'origine d'une pollution des sols. Il peut s'agir d'anciennes activités industrielles ou encore d'anciennes activités de services potentiellement polluantes. La CASIAS ne renseigne aucunement sur l'état de pollution ou non d'un site.



Liste des anciens sites industriels ou activités de service recensés dans un rayon de 500m en annexe 1.

Risque rupture de barrage

 Risque à mon adresse **INCONNU**

 Risque sur la commune **CONCERNÉ**

La rupture d'un barrage peut être une destruction partielle ou totale de l'ouvrage. Elle a pour conséquence une libération soudaine d'une partie de l'eau retenue et entraîne la formation d'une « vague » (onde de submersion) qui se propage vers l'aval. Celle-ci peut avoir pour conséquence une augmentation très rapide du niveau de l'eau à l'aval avec des effets potentiellement destructeurs.

Géorisques ne possède pas de données cartographiques sur ce risque à ce jour

Informations détaillées :



DDRM : **DDRM69**

Dans son Dossier Départemental des Risques Majeurs (DDRM), la préfecture a classé votre commune à risque pour les aléas et sous aléas :

[Rupture de barrage](#)

Annexe 1 : Liste des anciens sites industriels ou activités de service recensés dans un rayon de 500m

166 anciens sites industriels ou activités de service à moins de 500m

Identifiant	Nom établissement	Etat	Activité principale
SSP4088427	EIFFAGE TRAVAUX PUBLICS	En arrêt	
SSP4074769	Transformateur PCB	Indéterminé	
SSP4074639	Fonderie de 2ème fusion	En arrêt	
SSP4074107	Pressing	Indéterminé	
SSP4073379	Vente d'accessoires auto et activité de	Indéterminé	
SSP4072781	Pôle multimodal, Gare de Vaise	Indéterminé	
SSP4072734	Dépôt de chiffons, anc. Fabrique de	Indéterminé	
SSP4072676	Serrurerie	Indéterminé	
SSP4072215	Pressing à sec	En arrêt	
SSP4072199	Atelier mécanique et réservoirs	Indéterminé	
SSP4072175	Garage automobiles avec atelier de	Indéterminé	
SSP4072139	Atelier de teinture et dégraissage par	Indéterminé	
SSP4072124	Buanderie, lavoir Blanchisserie	Indéterminé	
SSP4072116	Atelier de serrurerie	Indéterminé	
SSP4072115	Garage d'automobiles et réservoir	Indéterminé	
SSP4072112	Fonderie de cuivre et de bronze	Indéterminé	
SSP4072070	Fabrique de colle à pate	Indéterminé	
SSP4071670	Teinturerie dégraissage	Indéterminé	
SSP4071514	Pressing avec emploi de liquides	Indéterminé	
SSP4071279	Forge et Marteau pilon (Maréchalerie)	Indéterminé	
SSP4071036	Fabrique de limonades avec petite	Indéterminé	
SSP4071019	Carrosserie avec application de	Indéterminé	
SSP4071017	Garage d'automobiles avec réservoir	Indéterminé	
SSP4071015	Serrurerie	Indéterminé	
SSP4070906	"Carrosserie Chamberon" (tôlerie,	Indéterminé	
SSP4070904	Fonderie de fonte de fer	Indéterminé	
SSP4070902	Dépôt de Liquides Inflammables; anc.	En arrêt	
SSP4070883	Fabrique de camion d'Indigo, Mordant	Indéterminé	
SSP4070760	Polissage et Nickelage des métaux	Indéterminé	
SSP4070744	Station-service	Indéterminé	
SSP4070659	"Cinéma REGINA" (dépôt de films)	Indéterminé	
SSP4070640	Dépôt d'huiles minérales et fabrique de	En arrêt	
SSP4070555	Fabrication de matériel pour Travaux	Indéterminé	
SSP4070552	Dépôt de films cinématographiques	Indéterminé	
SSP4070551	Garage automobile avec poste de	Indéterminé	
SSP4070542	Desserte d'essence; anc. Fonderie avec	Indéterminé	
SSP4070526	Dégraissage de tissus et de chiffons	Indéterminé	
SSP4070454	Dépôt souterrain d'essence	Indéterminé	

Identifiant	Nom établissement	Etat	Activité principale
SSP4070359	Garage, construction mécanique et	Indéterminé	
SSP4070306	Desserte d'essence et travail des métaux	Indéterminé	
SSP4070283	Dépôt d'essence	Indéterminé	
SSP4070259	Entrepôt de liquides inflammables	En arrêt	
SSP4070201	Garage avec réservoir d'essence	Indéterminé	
SSP4070198	Carrosserie avec application de	Indéterminé	
SSP4070137	Garage d'automobiles avec réservoirs	Indéterminé	
SSP4070136	Atelier de teinturerie	Indéterminé	
SSP4069815	Réparations de motocycles	Indéterminé	
SSP4069810	Blanchisserie	Indéterminé	
SSP4069678	Fonderie de plomb et de zinc, anc.	Indéterminé	
SSP4069639	Entreprise de peinture	Indéterminé	
SSP4069500	Constructions Métalliques, Serrurerie	Indéterminé	
SSP4069371	Réservoirs souterrain d'essence	Indéterminé	
SSP4069147	Usine de dégraissage et dépôt de	Indéterminé	
SSP4069138	Dépôt souterrain d'essence	Indéterminé	
SSP4069047	Réservoir souterrain d'essence	Indéterminé	
SSP4068764	Teinturerie et dégraissage	Indéterminé	
SSP4068729	Réservoir souterrain d'essence 5000L	Indéterminé	
SSP4068407	Atelier de charge d'accumulateurs chez	Indéterminé	
SSP4068302	Dépôt de déchets plastique et broyage	Indéterminé	
SSP4068191	Station service; anc. Atelier de serrurerie	Indéterminé	
SSP4068049	Garage avec atelier de réparation et	Indéterminé	
SSP4067942	Garage avec atelier de réparations et	Indéterminé	
SSP4067931	Usine de construction de machines	Indéterminé	
SSP4067930	Atelier de construction de machines	En arrêt	
SSP4067710	Garage	Indéterminé	
SSP4067674	Pressing	Indéterminé	
SSP4067673	"Garage LUBAC" (tôlerie, carrosserie et	En arrêt	
SSP4067672	Travail des métaux par choc mécanique	En arrêt	
SSP4067665	Garage avec atelier de réparations et	Indéterminé	
SSP4067664	Application de vernis à froid	Indéterminé	
SSP4067663	Dégraissage à sec	Indéterminé	
SSP4067573	Marteau Pilon	Indéterminé	
SSP4067346	Garage dans une biscuiterie	Indéterminé	
SSP4067325	Application de peinture automobile,	Indéterminé	
SSP4067312	Dépôt de Liquides Inflammables	Indéterminé	
SSP4067296	Station-service; anc. Garages - Atelier de	Indéterminé	
SSP4067250	Pressing	Indéterminé	
SSP4067241	Station-service	Indéterminé	
SSP4067240	Ateliers de mécanique	Indéterminé	
SSP4067220	Garage, Tôlerie, Application séchage	Indéterminé	
SSP4067070	Pressing	Indéterminé	
SSP4067057	Dépôt de Liquides Inflammables	En arrêt	
SSP4067054	Dépôt et emploi de matières plastiques	Indéterminé	

Identifiant	Nom établissement	Etat	Activité principale
SSP4066938	Atelier tôlerie et peinture	Indéterminé	
SSP4066915	Carrosserie avec application de	Indéterminé	
SSP4066914	Garage Peugeot Atelier d'entretien et	Indéterminé	
SSP4066867	Garage	En arrêt	
SSP4066638	Pressing	Indéterminé	
SSP4066637	"Pressing TOUTANEUF"	Indéterminé	
SSP4066146	Dépôt de Liquides Inflammables, anc.	Indéterminé	
SSP4065980	Station service	Indéterminé	
SSP4065963	Teinturerie; anc. Fonderie	En arrêt	
SSP4065962	Garage avec desserte d'essence	Indéterminé	
SSP4065960	GARAGE, station service	Indéterminé	
SSP4065956	Garage tôlerie	Indéterminé	
SSP4065955	DEPOT D'ACETYLENE, TOLERIE ET	En arrêt	
SSP4065954	cuve de 12m3 de fuel	Indéterminé	
SSP4065932	DLI	Indéterminé	
SSP4065931	Travail des métaux	Indéterminé	
SSP4065930	DLI; anc. Travail des métaux	Indéterminé	
SSP4065925	Transformateur et charge	Indéterminé	
SSP4065924	TOLERIE/POSTE D'APPLICATION DE	Indéterminé	
SSP4065865	Travail des métaux sans choc	En arrêt	
SSP4065848	Moulage à chaud de matières plastiques.	En arrêt	
SSP4065847	Matériaux de construction (présence	Indéterminé	
SSP4065755	Garage "LADA Marietton", anc. Garage	Indéterminé	
SSP4065723	Traitement des métaux	Indéterminé	
SSP4065706	Petite desserte d'essence	Indéterminé	
SSP4065645	Travail des métaux	En arrêt	
SSP4065629	Dépôt de cuirs verts et peaux fraîches	Indéterminé	
SSP4065628	Dépôt de cuirs verts et peaux fraîches	Indéterminé	
SSP4065575	Chaudronnerie, DLI, revêtement	Indéterminé	
SSP4064872	Marteau Pilon pour forge	Indéterminé	
SSP4064845	GARAGE	En arrêt	
SSP4064698	Dissolution de brai de goudron ou	Indéterminé	
SSP4064265	Dépôt de boues et d'immondices	En arrêt	
SSP4064253	GARAGE DU TUNNEL Tôlerie, Travail des	Indéterminé	
SSP4064131	Traitement des métaux, Mécanique	Indéterminé	
SSP4064079	Tôlerie	Indéterminé	
SSP4064022	Teinturier	En arrêt	
SSP4064020	DLI, anc. Garage avec atelier de	Indéterminé	
SSP4063927	Atelier de serrurerie	Indéterminé	
SSP4063908	Traitement et revêtement des métaux	Indéterminé	
SSP4063907	Dépôt et emploi de Liquides	Indéterminé	
SSP4063823	Station service	En arrêt	
SSP4063821	Dépôt de Liquides Inflammables	Indéterminé	
SSP4063747	Fabrique d'eau de Javel	Indéterminé	
SSP4063742	Dépôt de Liquides Inflammables	Indéterminé	

Identifiant	Nom établissement	Etat	Activité principale
SSP4063685	Garage	Indéterminé	
SSP4063599	Dépôt de métaux et réservoir souterrain	Indéterminé	
SSP4063467	Garage, station-service	Indéterminé	
SSP4063415	Dépôt de Liquide Inflammables	Indéterminé	
SSP4063414	Industrie pharmaceutique et laboratoire	En arrêt	
SSP4063392	Application de peinture, travail des	En arrêt	
SSP4063391	Dépôt de vernis et de diluant	Indéterminé	
SSP4063390	Garage, Dépôt de Liquides	Indéterminé	
SSP4063320	Station service	Indéterminé	
SSP4063318	Station service	Indéterminé	
SSP4063317	Garage de la Place Valmy avec	Indéterminé	
SSP4063314	Dépôt de liquides inflammables	Indéterminé	
SSP4063191	Usine de fabrication de machines avec	Indéterminé	
SSP4062878	Carrosserie et application de peinture	Indéterminé	
SSP4062670	Fabrique de savon	Indéterminé	
SSP4062592	Atelier de corroyeur-hongroyeur	Indéterminé	
SSP4062591	Atelier de construction de machines	Indéterminé	
SSP4062590	Serrurerie industrielle de bâtiments	Indéterminé	
SSP4062572	Tannerie	Indéterminé	
SSP4062542	Ancienne fabrique de gélatine d'os au	Indéterminé	
SSP4062540	Buanderie	Indéterminé	
SSP4062504	Travail du bois, application de vernis	Indéterminé	
SSP4062389	DOREY AUTOMOBILES	Indéterminé	
SSP4062354	Mécanique de précision, anc. Atelier de	Indéterminé	
SSP4062330	Station service	Indéterminé	
SSP4062307	Fabrique de colorants et matières	En arrêt	
SSP4062138	Polissage des métaux et alliages, Atelier	Indéterminé	
SSP4061984	Atelier de réparation; anc. Tannerie	En arrêt	
SSP4061979	Atelier de fabrication de produits	Indéterminé	
SSP4061978	Dépôt d'essence de térébenthine	Indéterminé	
SSP4061976	Générateur d'acétylène	Indéterminé	
SSP4061974	Atelier de Charronnage de Carrosserie	Indéterminé	
SSP4061969	Dépôt de Liquides Inflammables	En arrêt	
SSP4061965	Atelier de broyage de matières	Indéterminé	
SSP4061962	Atelier transformateur de matières	Indéterminé	
SSP4061960	Dépôt de Liquides Inflammables, dépôt	Indéterminé	
SSP4061956	Stockage et distribution de produits	En arrêt	
SSP4061950	Dépôt de Liquides Inflammables,	En arrêt	



RÉPUBLIQUE
FRANÇAISE

Liberté
Égalité
Fraternité



QUE FAIRE
EN CAS D'...

Premier risque naturel en France, les inondations concernent une très grande majorité des territoires français.

INONDATION ?

Avant une inondation

- **RENSEIGNEZ-VOUS** auprès de la **mairie** sur le type d'inondation qui vous concerne et les mesures de protection (lieux d'hébergement en cas d'évacuation, etc.)
- **FAITES RÉALISER** un **diagnostic** de vulnérabilité de votre maison
- **PRÉPAREZ** votre **kit d'urgence 72 heures** avec les objets et articles essentiels
- **PRÉVOYEZ** les dispositifs de **protection à installer** : sacs de sable, barrières amovibles (batardeaux) et le matériel pour surélever les meubles
- **AMÉNAGEZ** une **zone refuge** à l'étage, avec une ouverture permettant l'évacuation **OU IDENTIFIEZ** un lieu à proximité pour vous réfugier



Quand une inondation est annoncée et que l'eau monte

- **ÉLOIGNEZ-VOUS** des cours d'eau, des berges et des ponts
- **REPORTEZ** tous vos déplacements, que ce soit à pied ou en voiture
- **N'ALLEZ PAS CHERCHER** vos enfants à l'école ou à la crèche : ils y sont en sécurité
- **INFORMEZ-VOUS** sur les sites Météo-France et Vigicrues
- **INSTALLEZ** les dispositifs de protection, sans vous mettre en danger, et placez en hauteur les produits polluants
- **COUPEZ**, si possible, les réseaux de gaz, d'électricité et de chauffage
- **RÉFUGIEZ-VOUS** dans un bâtiment, en hauteur ou à l'étage, avec le kit d'urgence 72 heures
- **NE DESCENDEZ PAS** dans les sous-sols ou les parkings souterrains

Pendant toute la durée de l'inondation



NE PRENEZ PAS VOTRE VOITURE, 30 cm d'eau suffisent à emporter une voiture



ÉVITEZ DE TÉLÉPHONER afin de laisser les réseaux disponibles pour les secours



RESTEZ À L'ABRI, n'évacuez votre domicile que sur ordre des autorités



RESTEZ À L'ÉCOUTE des consignes des autorités



RÉPUBLIQUE
FRANÇAISE

Liberté
Égalité
Fraternité



QUE FAIRE
EN CAS DE...

Le séisme est le risque naturel majeur potentiellement le plus meurtrier, tant par ses effets directs (chutes d'objets et effondrement de bâtiments) qu'indirects (mouvements de terrain, tsunami, etc.).

SÉISME ?

Avant les secousses, préparez-vous

- **REPÉREZ les endroits où vous protéger :** loin des fenêtres, sous un meuble solide
- **FIXEZ les appareils et meubles lourds** pour éviter qu'ils ne soient projetés ou renversés
- **PRÉPAREZ VOTRE KIT D'URGENCE 72H** avec les objets et articles essentiels
- **FAITES RÉALISER UN DIAGNOSTIC de vulnérabilité** de votre bâtiment



Pendant les secousses

- **ABRITEZ-VOUS PRÈS D'UN MUR**, d'une structure porteuse ou sous des meubles solides
- **ELOIGNEZ-VOUS DES FENÊTRES** pour éviter les bris de verre
- Si vous êtes en rez-de-chaussée ou à proximité d'une sortie, **ÉLOIGNEZ-VOUS DU BÂTIMENT**
- **NE RESTEZ PAS PRÈS DES LIGNES ÉLECTRIQUES** ou d'ouvrages qui pourraient s'effondrer (ponts, corniches, ...)
- **EN VOITURE, NE SORTEZ PAS** et arrêtez-vous à distance des bâtiments
- **RESTEZ ATTENTIF :** après une première secousse, il peut y avoir des répliques



Après les secousses



SORTEZ DU BÂTIMENT, évacuez par les escaliers et éloignez-vous de ce qui pourrait s'effondrer



ELOIGNEZ-VOUS DES CÔTES et rejoignez les hauteurs : un séisme peut provoquer un tsunami



ÉVITEZ DE TÉLÉPHONER afin de laisser les réseaux disponibles pour les secours



RESTEZ À L'ÉCOUTE des consignes des autorités



RÉPUBLIQUE
FRANÇAISE

Liberté
Égalité
Fraternité



QUE FAIRE
EN CAS D'...

Un accident industriel peut exposer la population et l'environnement à des effets thermiques, toxiques ou de surpression, jusqu'à plusieurs dizaines de kilomètres du lieu de l'accident.

ACCIDENT INDUSTRIEL ?

Si vous vivez dans une zone à risques industriels majeurs

- **DEMANDEZ À VOTRE MAIRIE** les brochures d'information éditées par l'industriel en lien avec la **préfecture** : elles informent sur les signaux d'alerte et indiquent la conduite à tenir
- **IDENTIFIEZ LE SIGNAL NATIONAL D'ALERTE** pour le reconnaître en cas d'événement
- **PRÉPAREZ VOTRE KIT D'URGENCE 72h** et munissez-vous de gros scotch

Alerte



Fin d'alerte



En cas d'accident industriel, dès que vous entendez le signal sonore d'alerte

- **METTEZ-VOUS À L'ABRI** dans un bâtiment en dur, fermez portes et fenêtres
- **ELOIGNEZ-VOUS DES FENÊTRES** afin de vous protéger des éclats de verre éventuels
- **CALFEUTREZ AVEC LE GROS SCOTCH LES OUVERTURES ET LES AÉRATIONS**, arrêtez la ventilation et la climatisation
- **EN CAS DE GÊNE RESPIRATOIRE** respirez à travers un linge humide
- **SI VOUS ÊTES DANS VOTRE VÉHICULE**, gagnez un bâtiment le plus rapidement possible
- **N'ALLEZ PAS CHERCHER VOS ENFANTS**, ils sont pris en charge par les équipes pédagogiques ou les secours



Jusqu'à la fin de l'alerte



RESTEZ À L'ÉCOUTE
des consignes des autorités



ÉVITEZ DE TÉLÉPHONER
afin de laisser les réseaux disponibles pour les secours



RESTEZ À L'ABRI,
n'évacuez votre domicile que sur ordre des autorités



NE FUMEZ PAS,
évités toute flamme ou étincelle